

# CRAON - 53

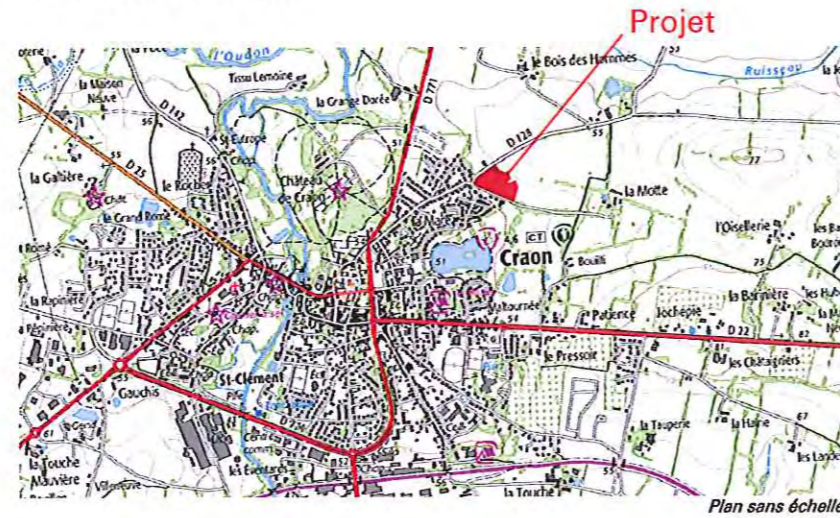
Chemin de la Motte  
Route départementale n°128  
ECO QUARTIER DE LA MOTTE

Vente par SCIC COOP LOGIS

## Plan de Pré-commercialisation

### ILOT A

Superficie : 1084 m<sup>2</sup> env.  
Cadastre : Section n°



Plan général du lotissement



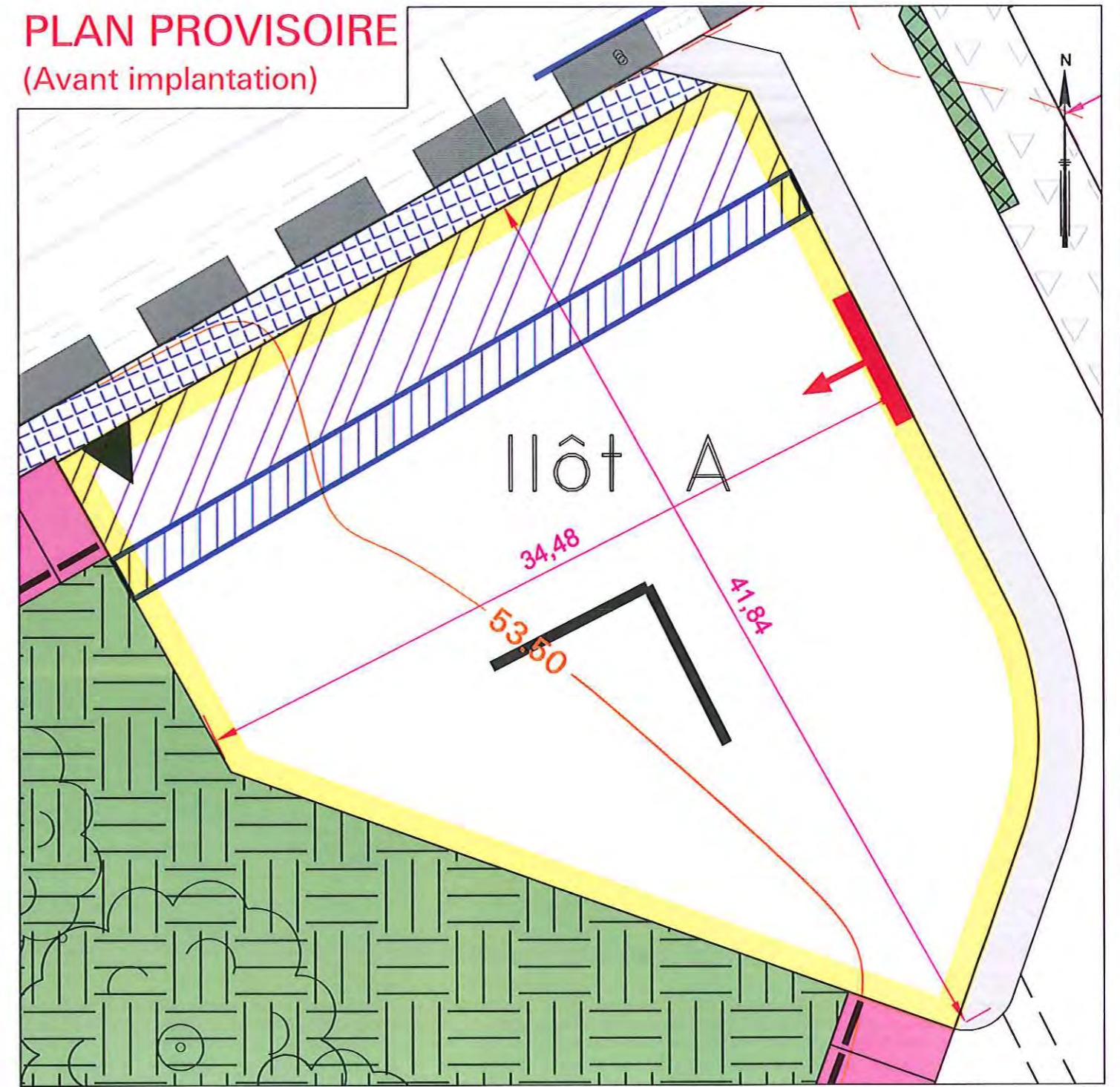
Dressé le 08 JANVIER 2015 par :



Géomètres-Experts  
Parc Cérès-21 Rue Ferdinand Buisson-Bât I-CHANGE  
Adresse postale: BP51503 - 53015 LAVAL Cédex  
Tél: 02.43.53.67.21 - Fax: 02.43.53.64.86  
email: laval@kaligeo.fr

Dossier 18542

## PLAN PROVISOIRE (Avant implantation)



### LEGENDE :

- ■ ■ ■ Périimètre du lotissement
- ■ ■ ■ Espaces verts thématique bois
- ■ ■ ■ Espace destiné à la réalisation d'un trottoir de 1.50m de largeur en bordure de la RD 128
- ■ ■ ■ Zone non constructible pour toutes constructions
- ■ ■ ■ Bande d'accroche d'une partie de la construction principale
- ■ ■ ■ Stationnements
- ■ ■ ■ Trottoirs en enrobé
- ▲ Accès imposé aux lots
- Sens d'orientation imposé du volume principal de la construction principale
- Le symbole " " "laisse 2 possibilités pour le sens d'orientation du volume principal de la construction principale
- 55.50— Courbes de niveaux du TN (Avant travaux VRD)
- ↑ Ligne d'accroche d'une partie de la construction principale sur la limite séparative désignée (la flèche indique le lot concerné)

CRAON - 53

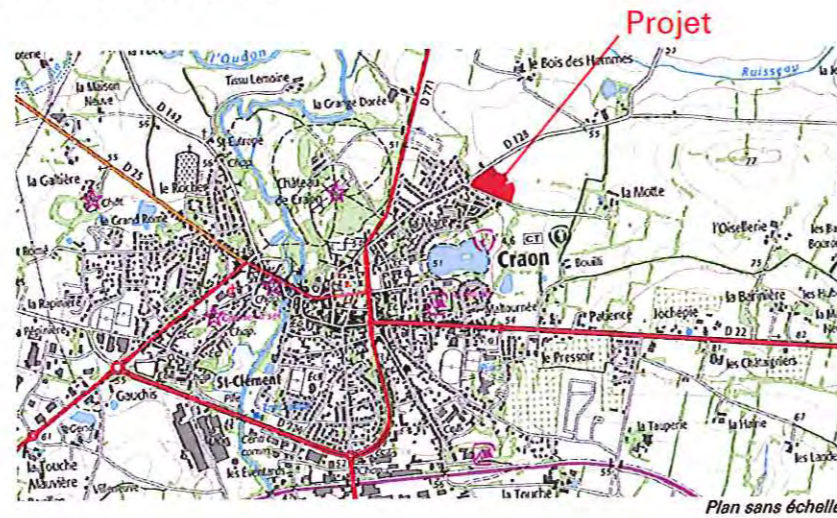
Chemin de la Motte  
Route départementale n°128  
ECO QUARTIER DE LA MOTTE

Vente par SCIC COOP LOGIS

Plan de Pré-commercialisation

ILOT B

Superficie : 875 m<sup>2</sup> env.  
Cadastre : Section n°



Plan général du lotissement



Dressé le 08 JANVIER 2015 par :

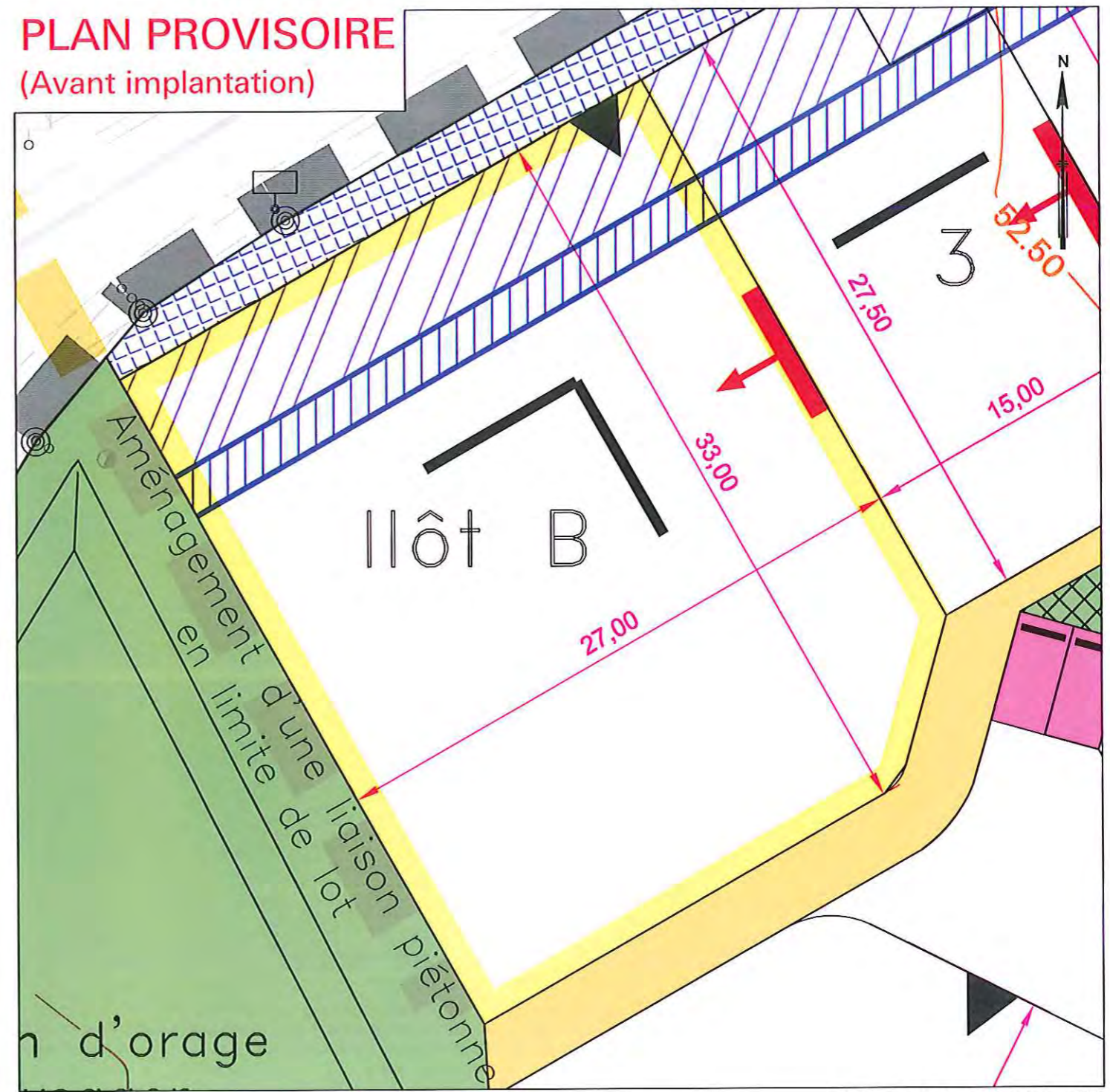
**kaligeo**

Géomètres-Experts

Parc Cérés-21 Rue Ferdinand Buisson-Bât I-CHANGE  
Adresse postale: BP51503 - 53015 LAVAL Cédex  
Tél: 02.43.53.67.21 - Fax: 02.43.53.64.86  
email: laval@kaligeo.fr

Dossier 18542

## PLAN PROVISOIRE (Avant implantation)



ECHELLE 1/250 - (impression en A3)

### LEGENDE :

- ■ ■ ■ ■ Périmètre du lotissement
- ■ ■ ■ ■ Espaces verts
- ■ ■ ■ ■ Couvre-sols
- ■ ■ ■ ■ Espace destiné à la réalisation d'un trottoir de 1.50m de largeur en bordure de la RD 128
- ■ ■ ■ ■ Zone non constructible pour toutes constructions
- ■ ■ ■ ■ Bande d'accroche d'une partie de la construction principale
- ■ ■ ■ ■ Stationnements
- ■ ■ ■ ■ Cheminement piéton en enduit stabilisé induré
- ↑ Ligne d'accroche d'une partie de la construction principale sur la limite séparative désignée (la flèche indique le lot concerné)
- ▶ Accès imposé aux lots
- Sens d'orientation imposé du volume principal de la construction principale
- Le symbole " " laisse 2 possibilités pour le sens d'orientation du volume principal de la construction principale
- 55.50— Courbes de niveaux du TN (Avant travaux VRD)

# CRAON - 53

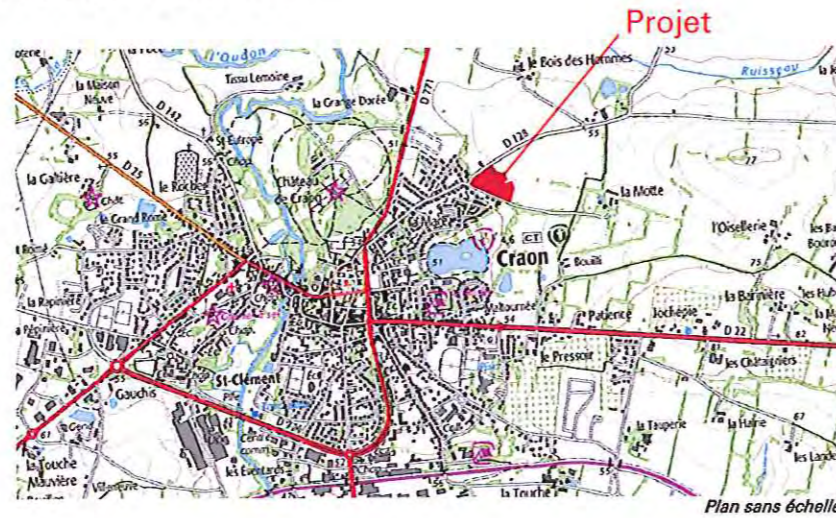
Chemin de la Motte  
Route départementale n°128  
ECO QUARTIER DE LA MOTTE

Vente par SCIC COOP LOGIS

## Plan de Pré-commercialisation

### ILOT C

Superficie : 956 m<sup>2</sup> env.  
Cadastre : Section n°



Plan général du lotissement



Plan sans échelle

Dressé le 08 JANVIER 2015 par :

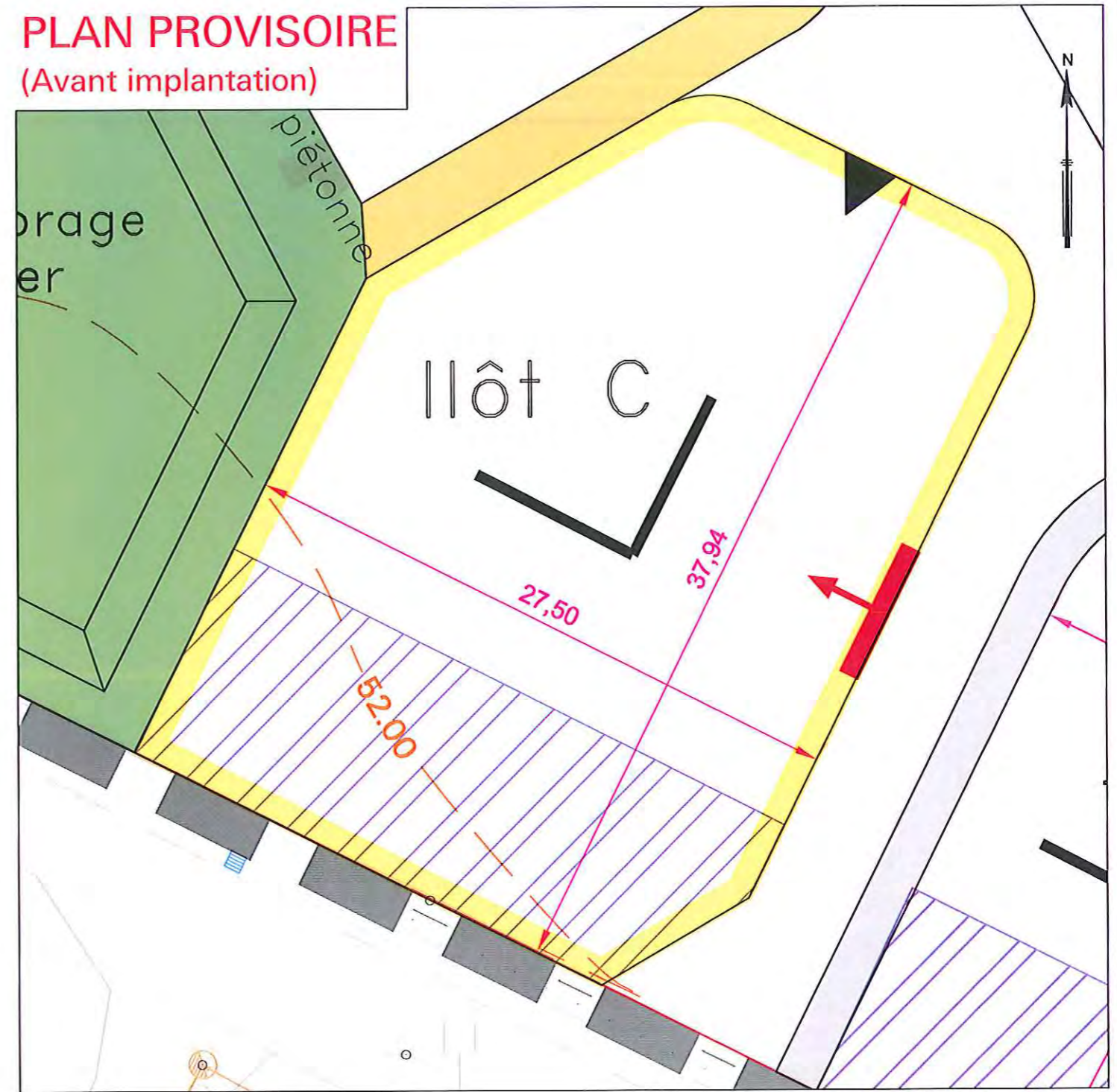


Géomètres-Experts

Parc Cérés-21 Rue Ferdinand Buisson-Bât I-CHANGE  
Adresse postale: BP51503 - 53015 LAVAL Cédex  
Tél: 02.43.53.67.21 - Fax: 02.43.53.64.86  
email: laval@kaligeo.fr

Dossier 18542

## PLAN PROVISOIRE (Avant implantation)



ECHELLE 1/250 - (impression en A3)

### LEGENDE :

- Périmètre du lotissement
- Espaces verts
- Zone non constructible pour toutes constructions
- Cheminement piéton en enduit stabilisé induré
- Trottoirs en enrobé
- Ligne d'accroche d'une partie de la construction principale sur la limite séparative désignée (la flèche indique le lot concerné)
- Accès imposé aux lots
- Sens d'orientation imposé du volume principal de la construction principale
- "laisse 2 possibilités pour le sens d'orientation du volume principal de la construction principale"
- 55.50- Courbes de niveaux du TN (Avant travaux VRD)

# CRAON - 53

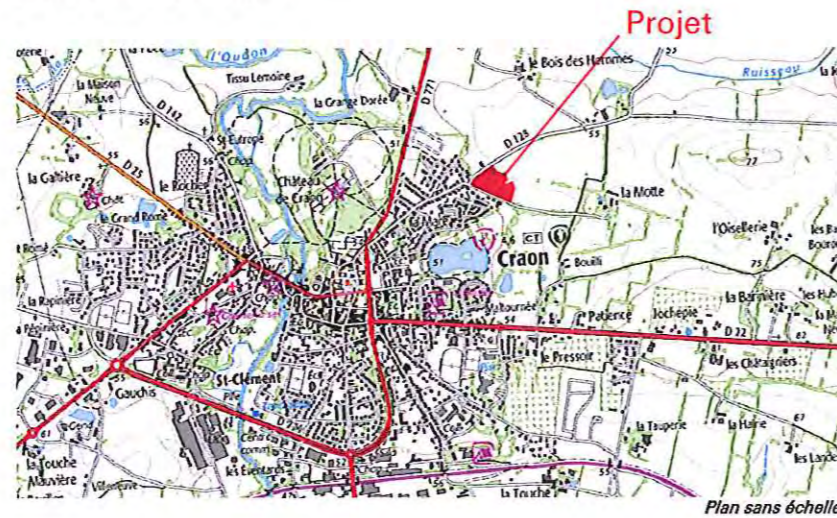
Chemin de la Motte  
Route départementale n°128  
ECO QUARTIER DE LA MOTTE

Vente par SCIC COOP LOGIS

## Plan de Pré-commercialisation

### LOT N° 1

Superficie : 412 m<sup>2</sup> env.  
Cadastre : Section n°



Plan général du lotissement



Plan sans échelle

Dressé le 08 JANVIER 2015 par :

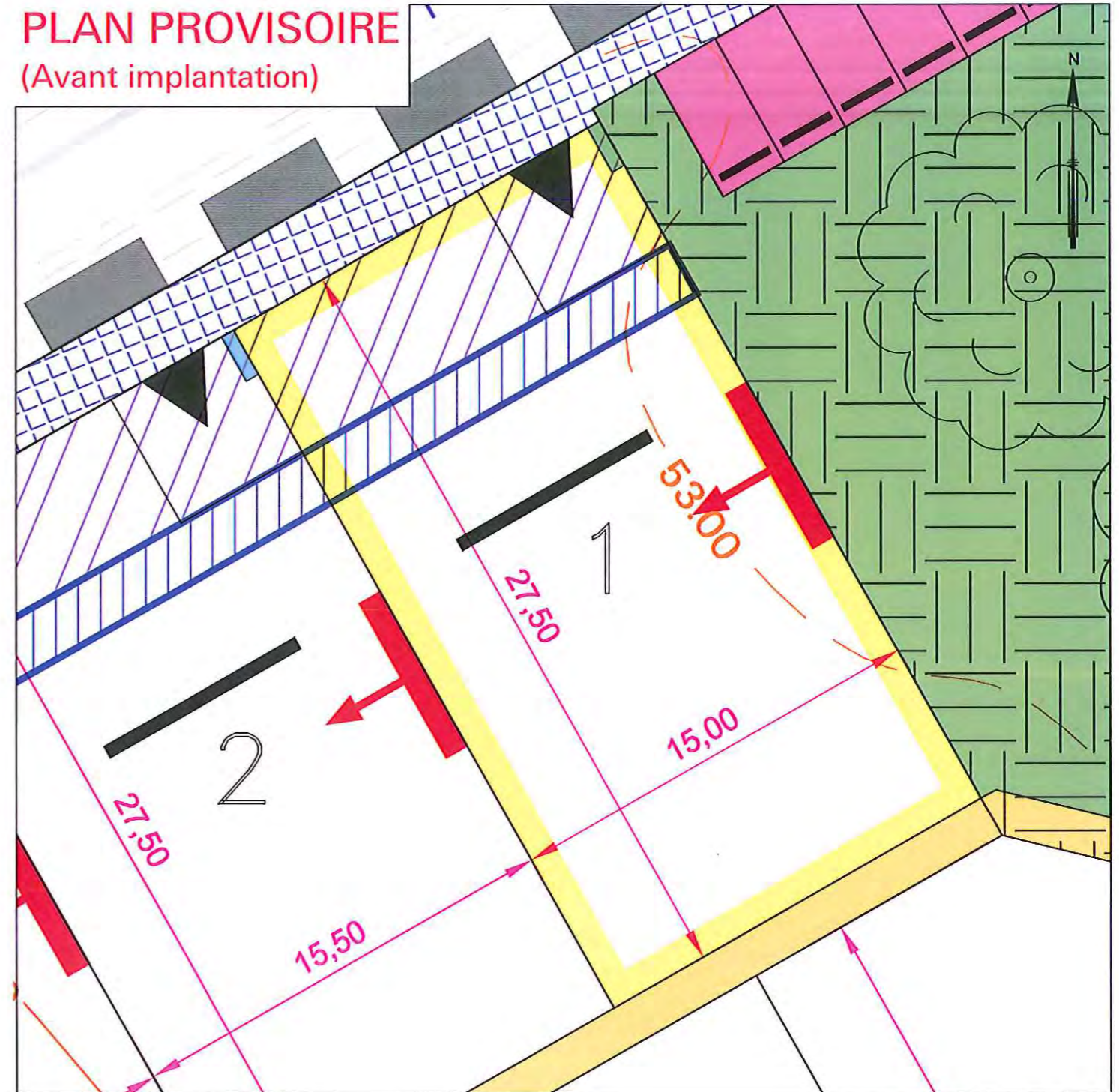


Géomètres—Experts

Parc Cérés-21 Rue Ferdinand Buisson-Bât I-CHANGE  
Adresse postale: BP51503 - 53015 LAVAL Cédex  
Tél: 02.43.53.67.21 - Fax: 02.43.53.64.86  
email: laval@kaligeo.fr

Dossier 18542

## PLAN PROVISOIRE (Avant implantation)



ECHELLE 1/200 - (impression en A3)

### LEGENDE :

- Périmétre du lotissement
- Espaces verts thématique bois
- Espace destiné à la réalisation d'un trottoir de 1.50m de largeur en bordure de la RD 128
- Zone non constructible pour toutes constructions
- Bande d'accroche d'une partie de la construction principale
- Stationnements
- Cheminement piéton en enduit stabilisé induré
- Espaces verts
- ▶ Zone de stationnement non close sur rue 5x5m en domaine privé
- Muret technique simple dim. 25x90
- 55.50— Courbes de niveaux du TN (Avant travaux VRD)
- Sens d'orientation imposé du volume principal de la construction principale
- Le symbole " " laisse 2 possibilités pour le sens d'orientation du volume principal de la construction principale
- ↑ Ligne d'accroche d'une partie de la construction principale sur la limite séparative désignée (la flèche indique le lot concerné)

# CRAON - 53

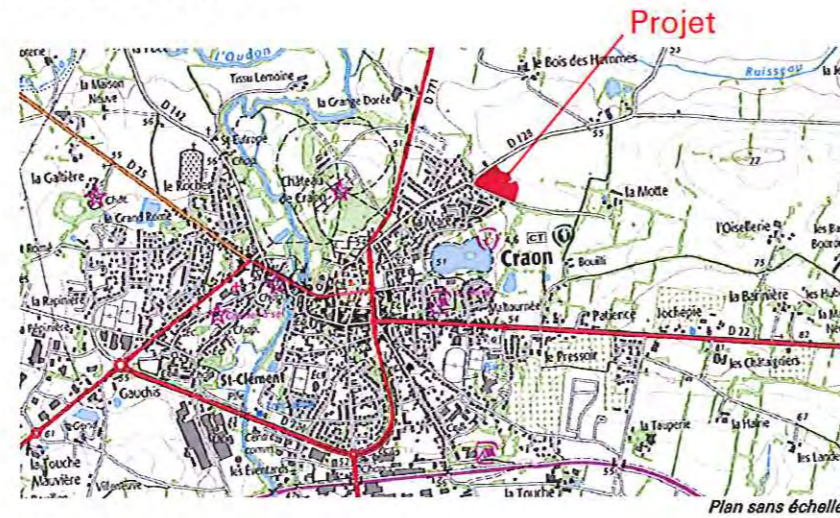
Chemin de la Motte  
Route départementale n°128  
ECO QUARTIER DE LA MOTTE

Vente par SCIC COOP LOGIS

## Plan de Pré-commercialisation

### LOT N° 2

Superficie : 426 m<sup>2</sup> env.  
Cadastre : Section n°



Plan général du lotissement



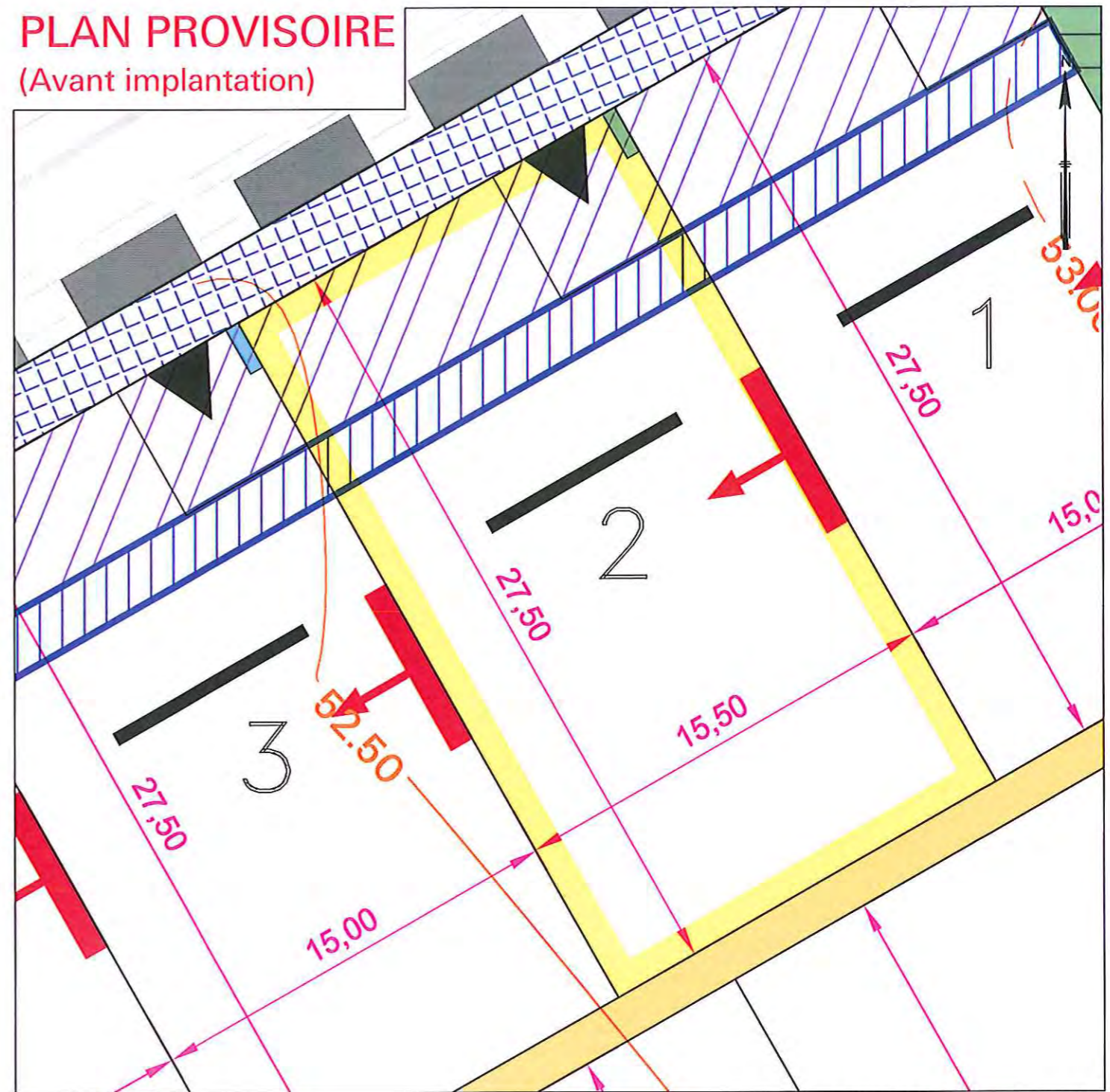
Dressé le 08 JANVIER 2015 par :



Parc Cérés-21 Rue Ferdinand Buisson-Bât I-CHANGE  
Adresse postale: BP51503 - 53015 LAVAL Cédex  
Tél: 02.43.53.67.21 - Fax: 02.43.53.64.86  
email: laval@kaligeo.fr

Dossier 18542

## PLAN PROVISOIRE (Avant implantation)



ECHELLE 1/200 - (impression en A3)

### LEGENDE :

- Périamètre du lotissement
- Espace destiné à la réalisation d'un trottoir de 1,50m de largeur en bordure de la RD 128
- Zone non constructible pour toutes constructions
- Bande d'accroche d'une partie de la construction principale
- Cheminement piéton en enduit stabilisé induré
- Ligne d'accroche d'une partie de la construction principale sur la limite séparative désignée (la flèche indique le lot concerné)
- Zone de stationnement non close sur rue 5x5m en domaine privé
- Muret technique simple dim. 25x90
- Courbes de niveaux du TN (Avant travaux VRD)
- Sens d'orientation imposé du volume principal de la construction principale
- Le symbole " " "laisse 2 possibilités pour le sens d'orientation du volume principal de la construction principale"

# CRAON - 53

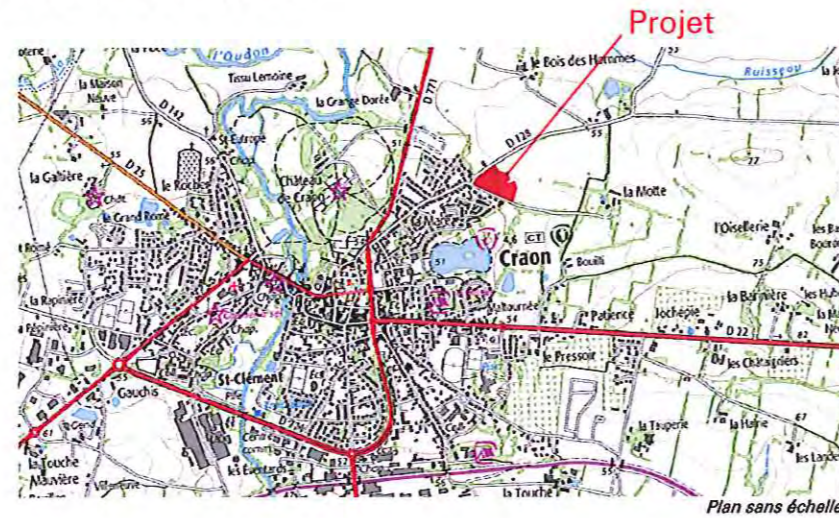
Chemin de la Motte  
Route départementale n°128  
ECO QUARTIER DE LA MOTTE

Vente par SCIC COOP LOGIS

## Plan de Pré-commercialisation

### LOT N° 3

Superficie : 412 m<sup>2</sup> env.  
Cadastre : Section n°



Plan général du lotissement



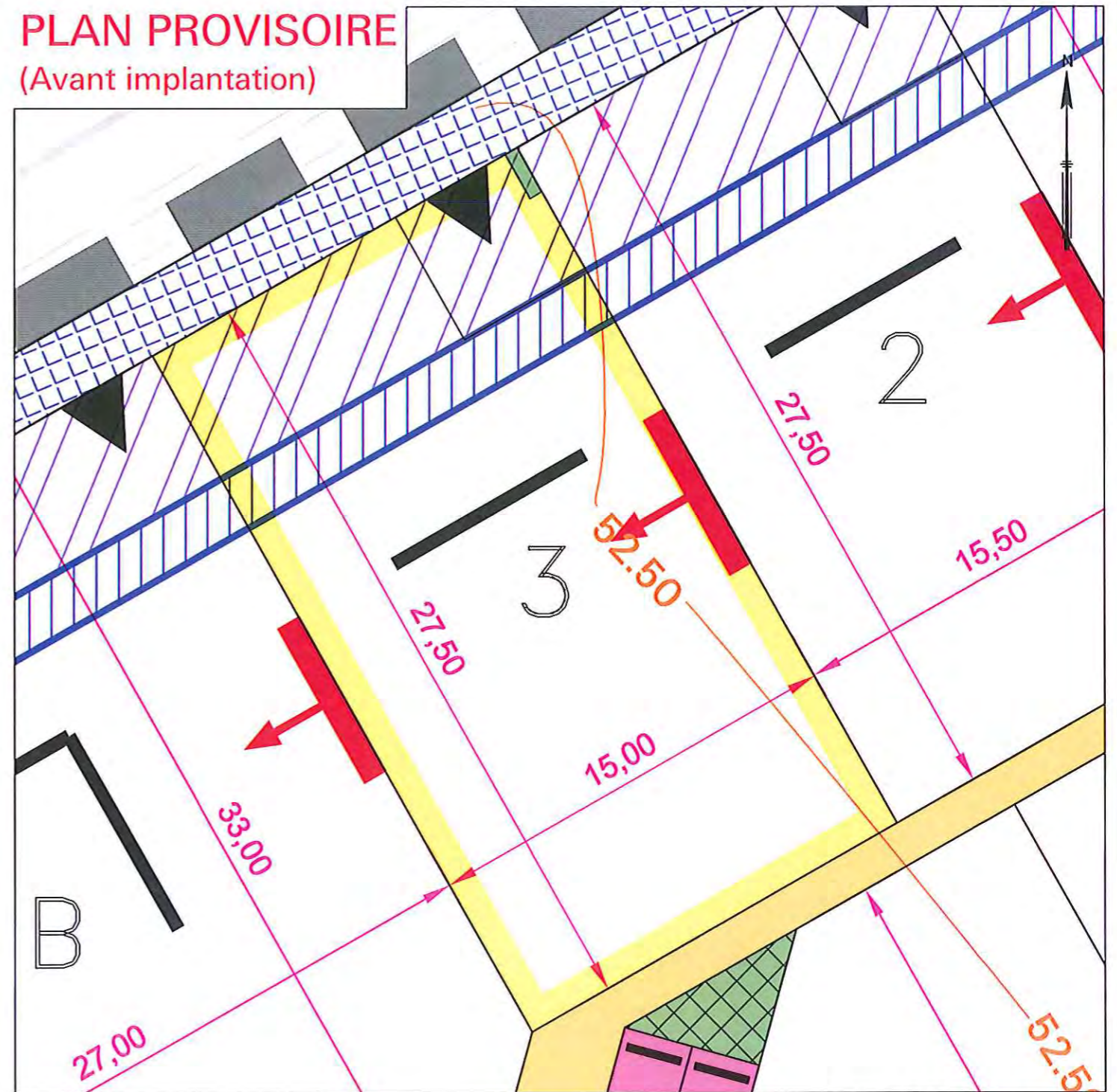
Dressé le 08 JANVIER 2015 par :



Géomètres-Experts  
Parc Cérès-21 Rue Ferdinand Buisson-Bât I-CHANGE  
Adresse postale: BP51503 - 53015 LAVAL Cédex  
Tél: 02.43.53.67.21 - Fax: 02.43.53.64.86  
email: laval@kaligeo.fr

Dossier 18542

## PLAN PROVISOIRE (Avant implantation)



### LEGENDE :

- Périètre du lotissement
- Couvre-sols
- Espace destiné à la réalisation d'un trottoir de 1.50m de largeur en bordure de la RD 128
- Zone non constructible pour toutes constructions
- Bande d'accroche d'une partie de la construction principale
- Stationnements
- Cheminement piéton en enduit stabilisé induré
- ↑ Ligne d'accroche d'une partie de la construction principale sur la limite séparative désignée (la flèche indique le lot concerné)
- Zone de stationnement non close sur rue 5x5m en domaine privé
- Muret technique simple dim. 25x90
- Courbes de niveaux du TN (Avant travaux VRD)
- Sens d'orientation imposé du volume principal de la construction principale
- Le symbole " " "laisse 2 possibilités pour le sens d'orientation du volume principal de la construction principale"

# CRAON - 53

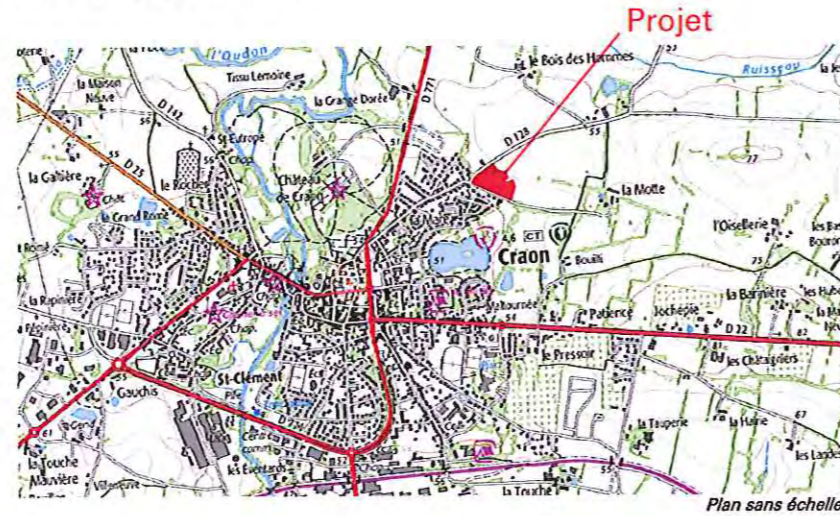
Chemin de la Motte  
Route départementale n°128  
ECO QUARTIER DE LA MOTTE

Vente par SCIC COOP LOGIS

## Plan de Pré-commercialisation

### LOT N° 4

Superficie : 420 m<sup>2</sup> env.  
Cadastre : Section n°



Plan général du lotissement



Plan sans échelle

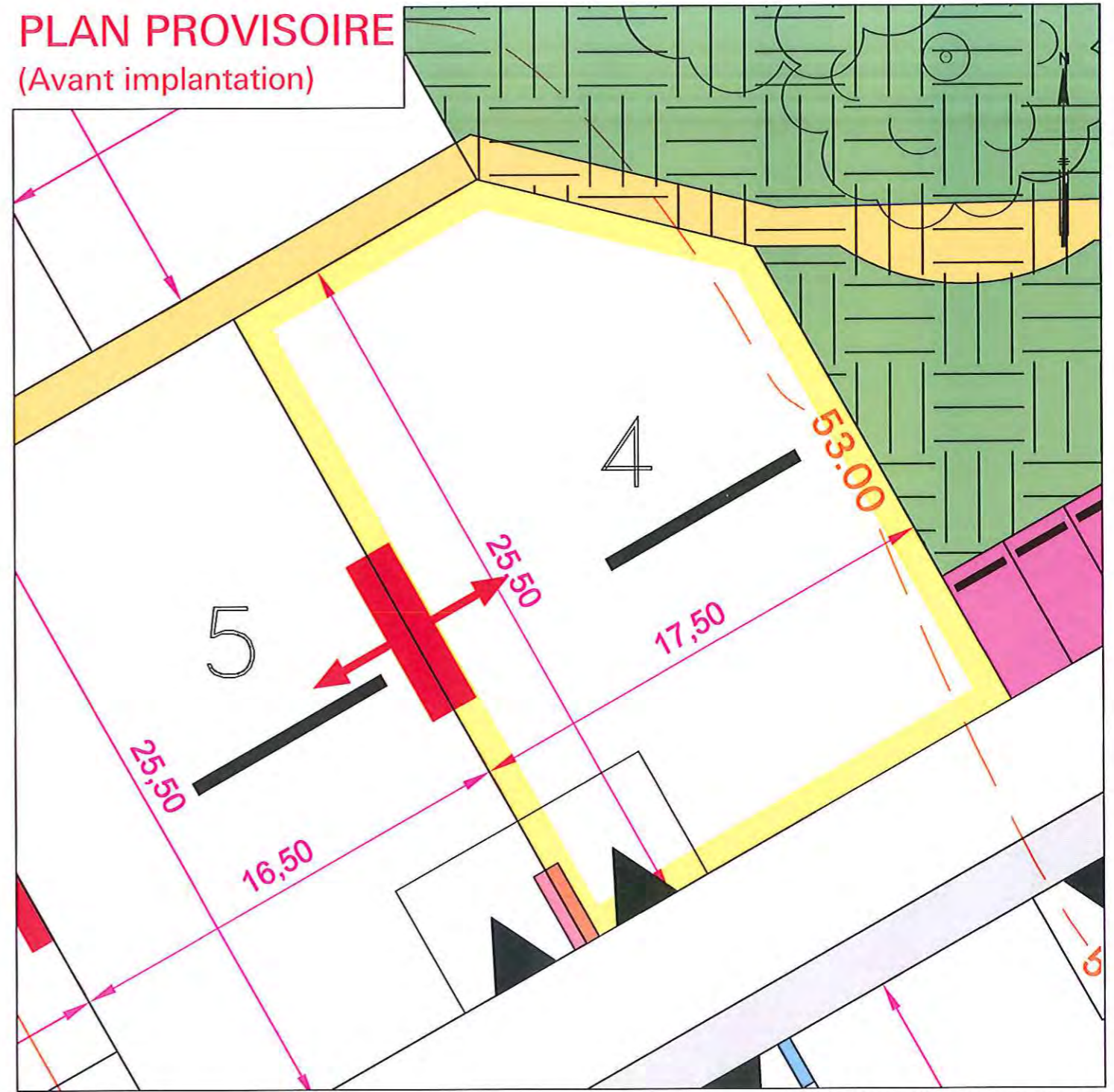
Dressé le 08 JANVIER 2015 par :



Parc Cérés-21 Rue Ferdinand Buisson-Bât I-CHANGE  
Adresse postale: BP51503 - 53015 LAVAL Cédex  
Tél: 02.43.53.67.21 - Fax: 02.43.53.64.86  
email: laval@kaligeo.fr

Dossier 18542

## PLAN PROVISOIRE (Avant implantation)



ECHELLE 1/200 - (impression en A3)

### LEGENDE :

- Espaces verts thématique bois
- Stationnements
- Cheminement piéton en enduit stabilisé induré
- Trottoirs en enrobé

- Ligne d'accroche d'une partie de la construction principale sur la limite séparative désignée (la flèche indique le lot concerné)
- Zone de stationnement non close sur rue 5x5m en domaine privé
- Muret technique double dim. 50x160

- Sens d'orientation imposé du volume principal de la construction principale
- Le symbole " " laisse 2 possibilités pour le sens d'orientation du volume principal de la construction principale
- 55.50- Courbes de niveaux du TN (Avant travaux VRD)

# CRAON - 53

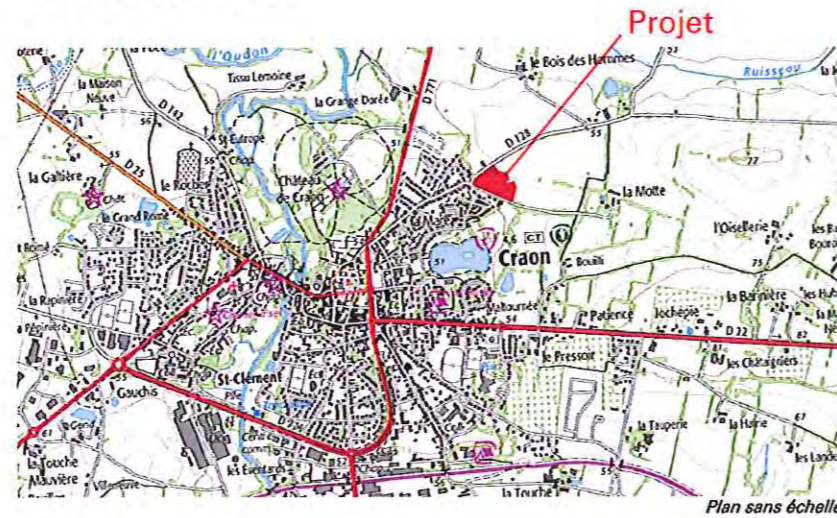
Chemin de la Motte  
Route départementale n°128  
ECO QUARTIER DE LA MOTTE

Vente par SCIC COOP LOGIS

## Plan de Pré-commercialisation

### LOT N° 5

Superficie : 420 m<sup>2</sup> env.  
Cadastre : Section n°



Plan général du lotissement



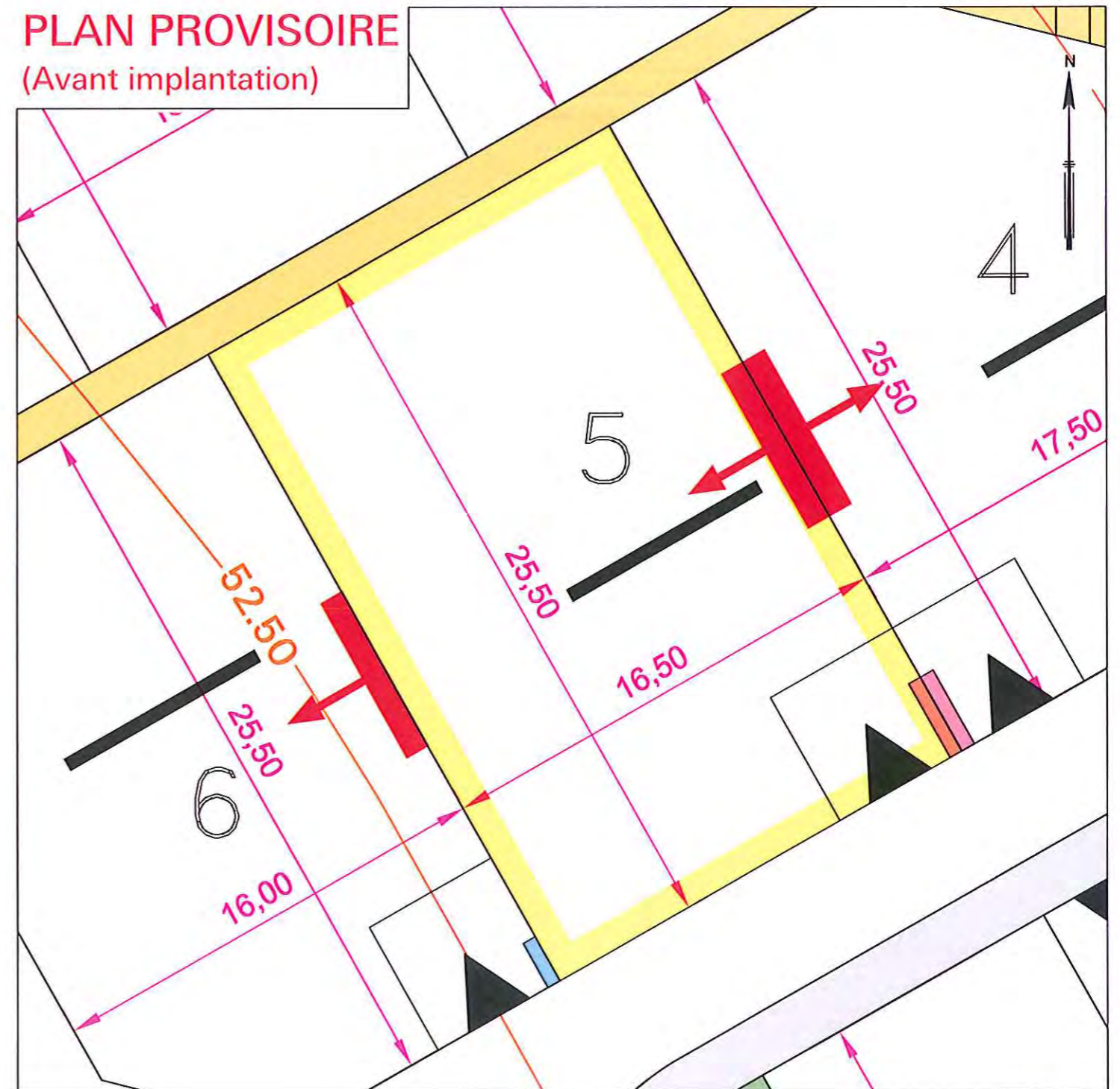
Dressé le 08 JANVIER 2015 par :



Parc Cérés-21 Rue Ferdinand Buisson-Bât I-CHANGE  
Adresse postale: BP51503 - 53015 LAVAL Cédex  
Tél: 02.43.53.67.21 - Fax: 02.43.53.64.86  
email: laval@kaligeo.fr

Dossier 18542

## PLAN PROVISOIRE (Avant implantation)



ECHELLE 1/200 - (impression en A3)

### LEGENDE :

- Cheminement piéton en enduit stabilisé induré
- Trottoirs en enrobé
- Ligne d'accroche d'une partie de la construction principale sur la limite séparative désignée (la flèche indique le lot concerné)
- Zone de stationnement non close sur rue 5x5m en domaine privé
- Muret technique double dim. 50x160
- Muret technique simple dim. 25x90
- Sens d'orientation imposé du volume principal de la construction principale
- Le symbole " "laisse 2 possibilités pour le sens d'orientation du volume principal de la construction principale
- 55,50- Courbes de niveaux du TN (Avant travaux VRD)



# CRAON - 53

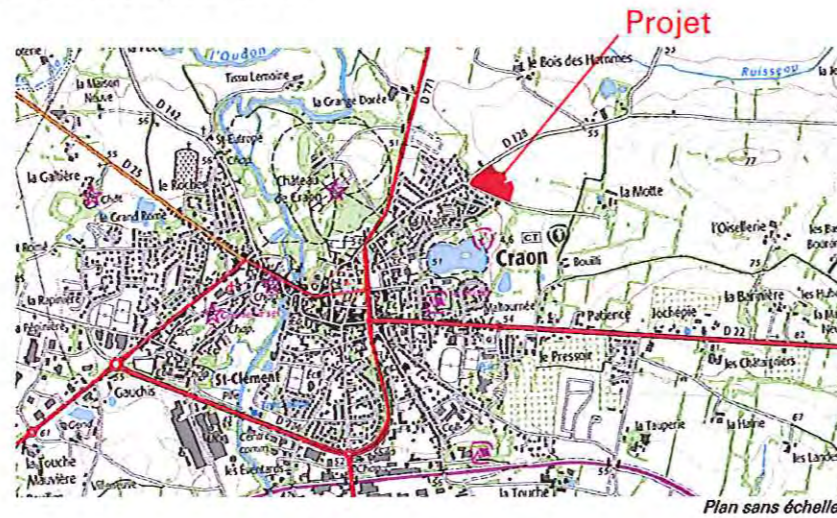
Chemin de la Motte  
Route départementale n°128  
ECO QUARTIER DE LA MOTTE

Vente par SCIC COOP LOGIS

## Plan de Pré-commercialisation

### LOT N° 6

Superficie : 369 m<sup>2</sup> env.  
Cadastre : Section n°



Plan général du lotissement



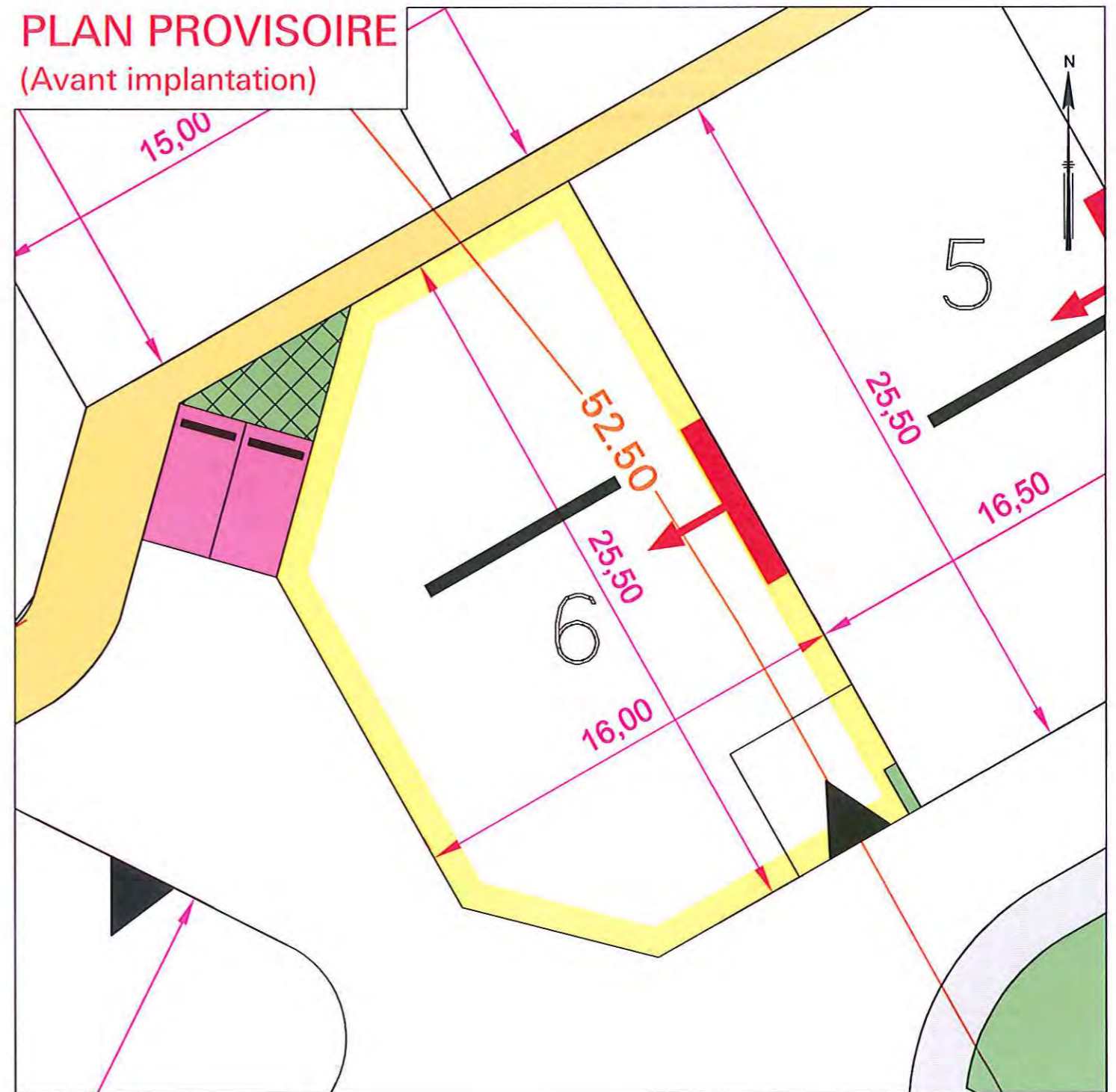
Dressé le 08 JANVIER 2015 par :



Parc Cérés-21 Rue Ferdinand Buisson-Bât I-CHANGE  
Adresse postale: BP5 1503 - 53015 LAVAL Cédex  
Tél: 02.43.53.67.21 - Fax: 02.43.53.64.86  
email: laval@kaligeo.fr

Dossier 18542

## PLAN PROVISOIRE (Avant implantation)



### LEGENDE :

- Couvre-sols
- Stationnements
- Cheminement piéton en enduit stabilisé induré
- Trottoirs en enrobé
- Ligne d'accroche d'une partie de la construction principale sur la limite séparative désignée (la flèche indique le lot concerné)
- Zone de stationnement non close sur rue 5x5m en domaine privé
- Muret technique simple dim. 25x90
- Sens d'orientation imposé du volume principal de la construction principale
- "laisse 2 possibilités pour le sens d'orientation du volume principal de la construction principale"
- Courbes de niveaux du TN (Avant travaux VRD)

# CRAON - 53

Chemin de la Motte  
Route départementale n°128  
ECO QUARTIER DE LA MOTTE

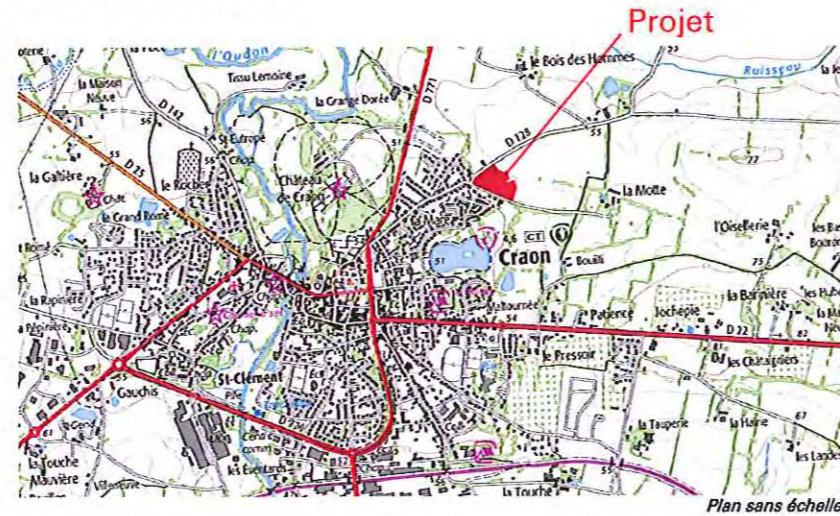
Vente par SCIC COOP LOGIS

## Plan de Pré-commercialisation

### LOT N° 7

Superficie : 526 m<sup>2</sup> env.

Cadastre : Section n°



Plan général du lotissement



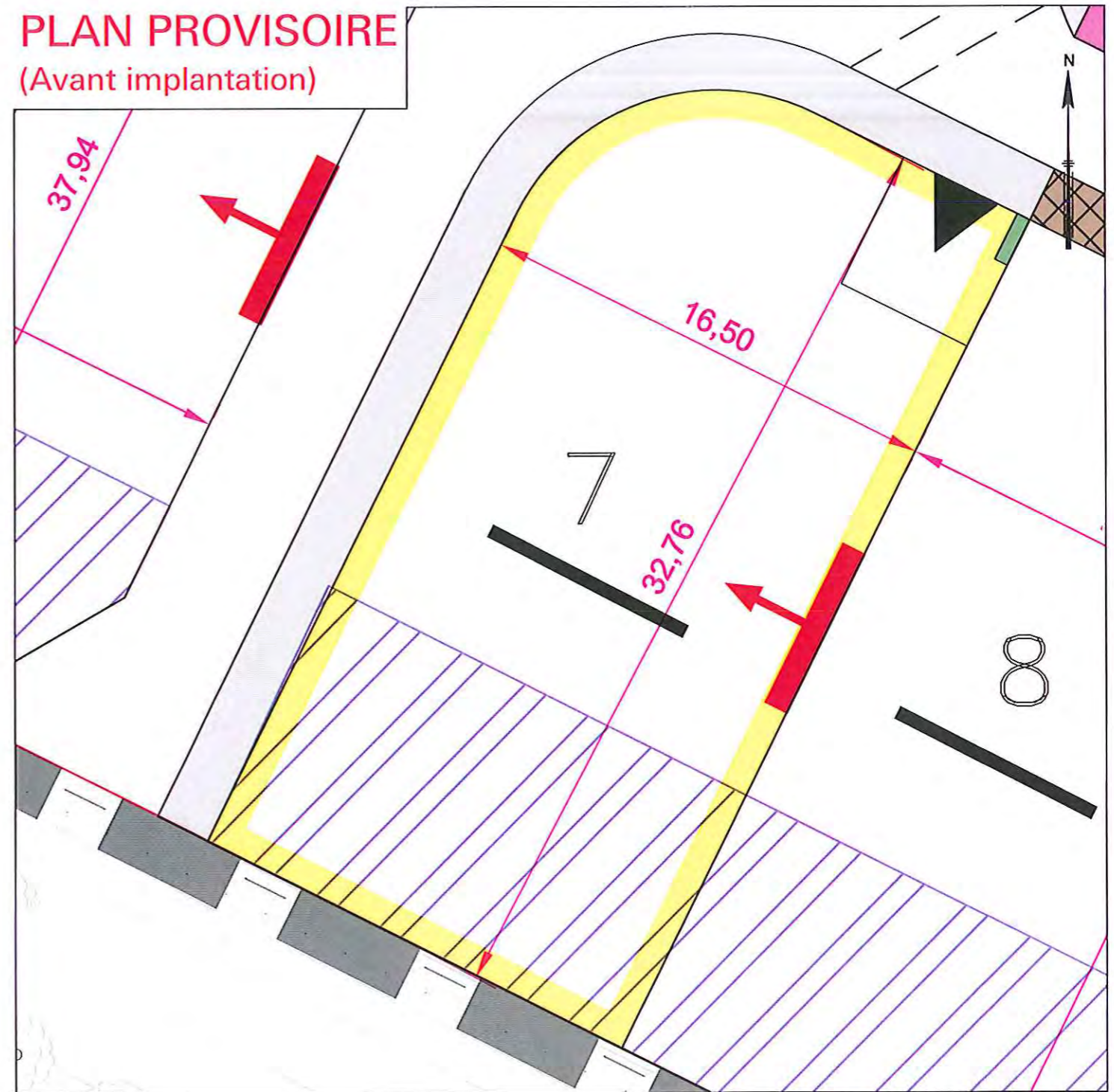
Dressé le 08 JANVIER 2015 par :



Géomètres-Experts  
Parc Cérés-21 Rue Ferdinand Buisson-Bât I-CHANGE  
Adresse postale: BP51503 - 53015 LAVAL Cédex  
Tél: 02.43.53.67.21 - Fax: 02.43.53.64.86  
email: laval@kaligeo.fr

Dossier 18542

## PLAN PROVISOIRE (Avant implantation)



ECHELLE 1/200 - (impression en A3)

### LEGENDE :

- Périmètre du lotissement
- Trottoirs en enrobé
- ▨ Zone non constructible pour toutes constructions
- ▩ Espaces vert mélange terre-pierre, aspect gazon fonction de stationnement temporaire
- ↑ Ligne d'accroche d'une partie de la construction principale sur la limite séparative désignée (la flèche indique le lot concerné)
- ◀ Zone de stationnement non close sur rue 5x5m en domaine privé
- Muret technique simple dim. 25x90
- Sens d'orientation imposé du volume principal de la construction principale
- Le symbole " " laisse 2 possibilités pour le sens d'orientation du volume principal de la construction principale
- 55.50— Courbes de niveaux du TN (Avant travaux VRD)

# CRAON - 53

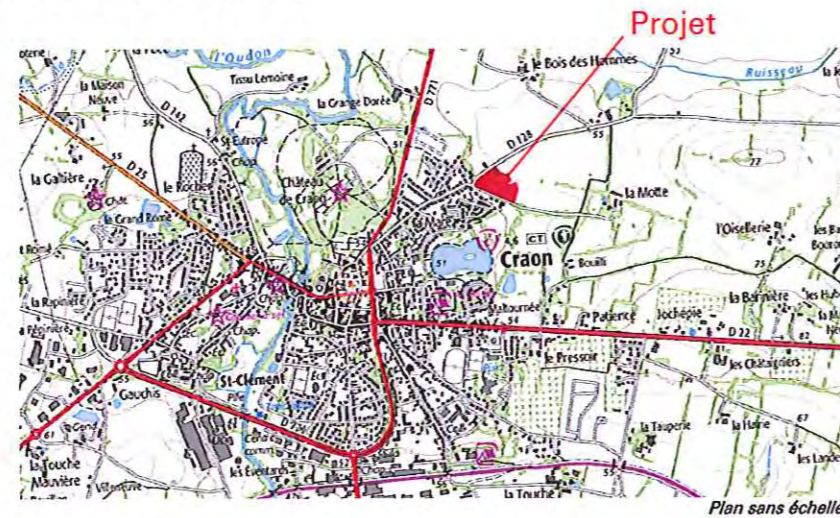
Chemin de la Motte  
Route départementale n°128  
ECO QUARTIER DE LA MOTTE

Vente par SCIC COOP LOGIS

## Plan de Pré-commercialisation

### LOT N° 8

Superficie : 540 m<sup>2</sup> env.  
Cadastre : Section n°



Plan général du lotissement



Plan sans échelle

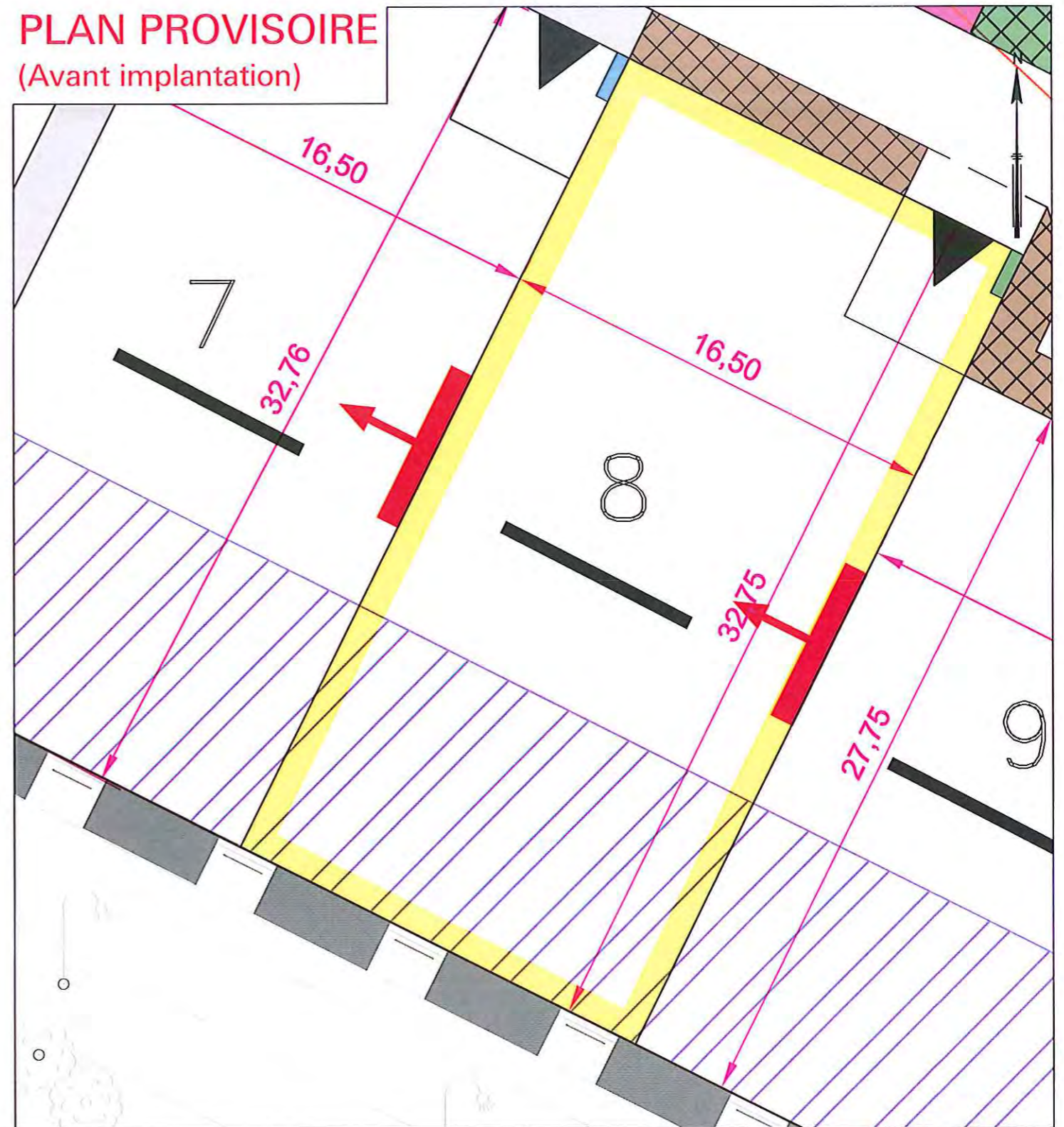
Dressé le 08 JANVIER 2015 par :



Géomètres-Experts  
Parc Cérés-21 Rue Ferdinand Buisson-Bât I-CHANGE  
Adresse postale: BP51503 - 53015 LAVAL Cédex  
Tél: 02.43.53.67.21 - Fax: 02.43.53.64.86  
email: laval@kaligeo.fr

Dossier 18542

## PLAN PROVISOIRE (Avant implantation)



ECHELLE 1/200 - (impression en A3)

### LEGENDE :

- Périimètre du lotissement
- Trottoirs en enrobé
- Zone non constructible pour toutes constructions
- Espaces vert mélange terre-pierre, aspect gazon fonction de stationnement temporaire
- Ligne d'accroche d'une partie de la construction principale sur la limite séparative désignée (la flèche indique le lot concerné)
- Muret technique simple dim. 25x90
- Zone de stationnement non close sur rue 5x5m en domaine privé
- Sens d'orientation imposé du volume principal de la construction principale
- Le symbole " "laisse 2 possibilités pour le sens d'orientation du volume principal de la construction principale
- Courbes de niveaux du TN (Avant travaux VRD)

# CRAON - 53

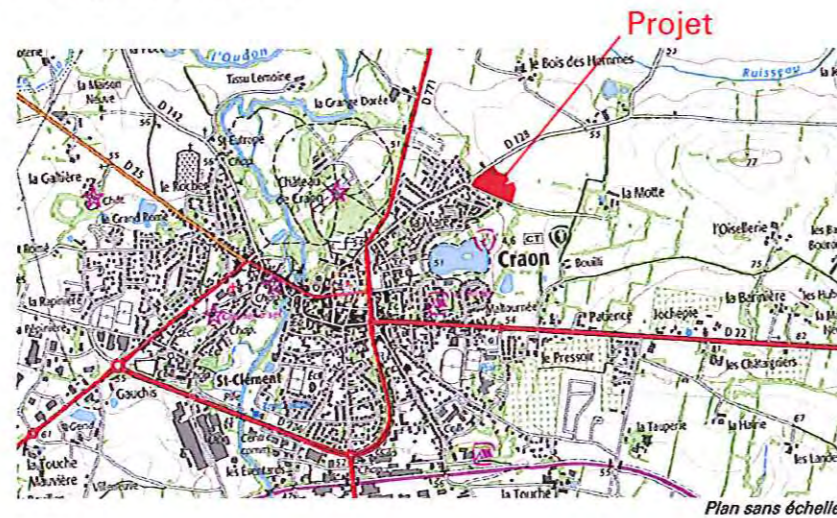
Chemin de la Motte  
Route départementale n°128  
ECO QUARTIER DE LA MOTTE

Vente par SCIC COOP LOGIS

## Plan de Pré-commercialisation

### LOT N° 9

Superficie : 457 m<sup>2</sup> env.  
Cadastre : Section n°



Plan général du lotissement



Plan sans échelle

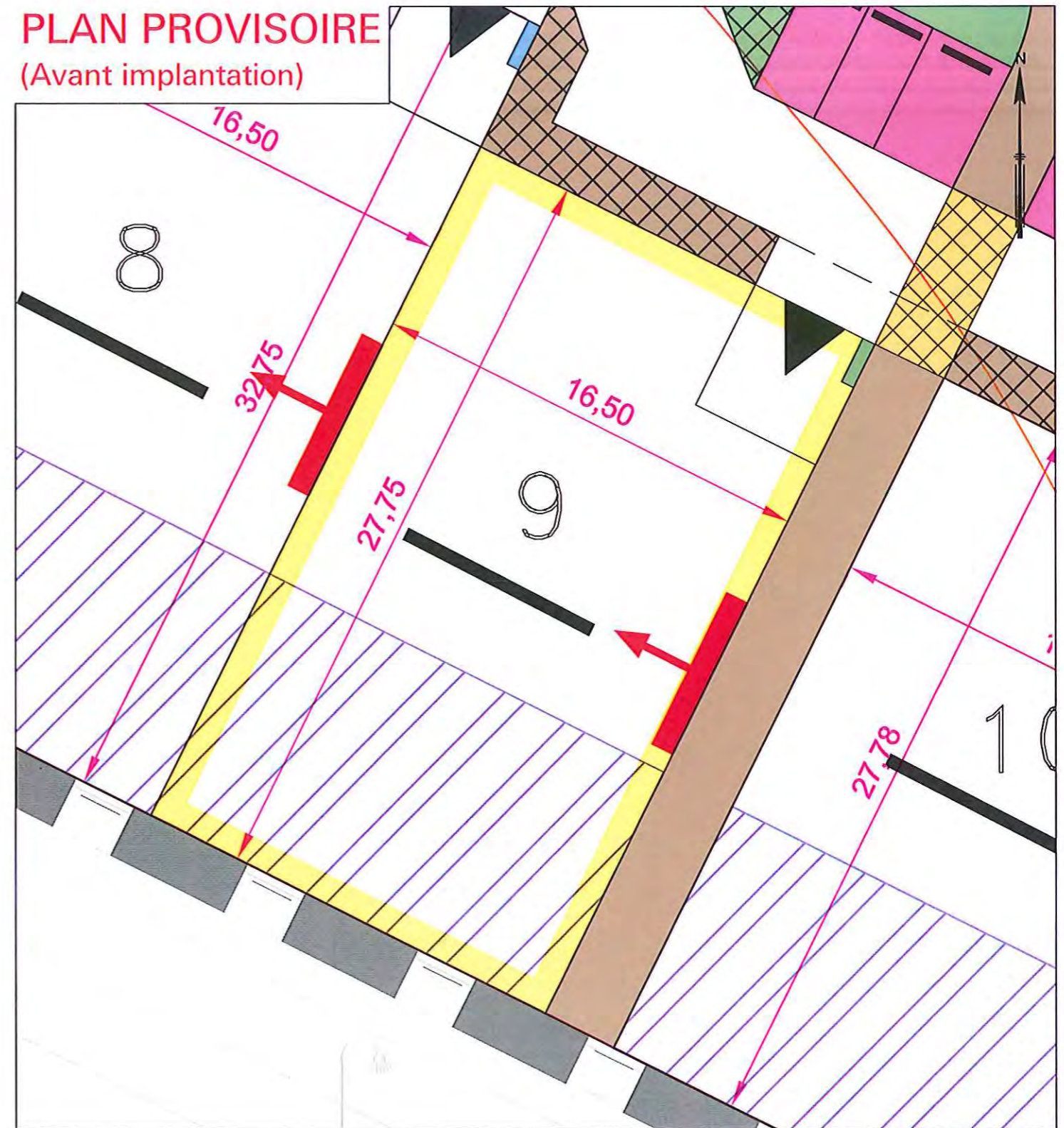
Dressé le 08 JANVIER 2015 par :



Géomètres-Experts  
Parc Cérés-21 Rue Ferdinand Buisson-Bât I-CHANGE  
Adresse postale: BP51503 - 53015 LAVAL Cédex  
Tél: 02.43.53.67.21 - Fax: 02.43.53.64.86  
email: laval@kaligeo.fr

Dossier 18542

## PLAN PROVISOIRE (Avant implantation)



ECHELLE 1/200 - (impression en A3)

### LEGENDE :

- |  |  |  |   |
|--|--|--|---|
|  | Périmètre du lotissement   |  | Muret technique simple dim. 25x90   |
|  | Cheminement piéton mélange terre-pierre enherbé infiltrant                           |  | Zone de stationnement non close sur rue 5x5m en domaine privé   |
|  | Zone non constructible pour toutes constructions                                     |  | Sens d'orientation imposé du volume principal de la construction principale   |
|  | Espaces vert mélange terre-pierre, aspect gazon fonction de stationnement temporaire |  | Le symbole " " laisse 2 possibilités pour le sens d'orientation du volume principal de la construction principale                 |
|  | Stationnements   |  | Ligne d'accroche d'une partie de la construction principale sur la limite séparative désignée (la flèche indique le lot concerné) |
|  | Liaisons piétonnes en enrobé grenailé  |  | —55.50— Courbes de niveaux du TN (Avant travaux VRD)  |

# CRAON - 53

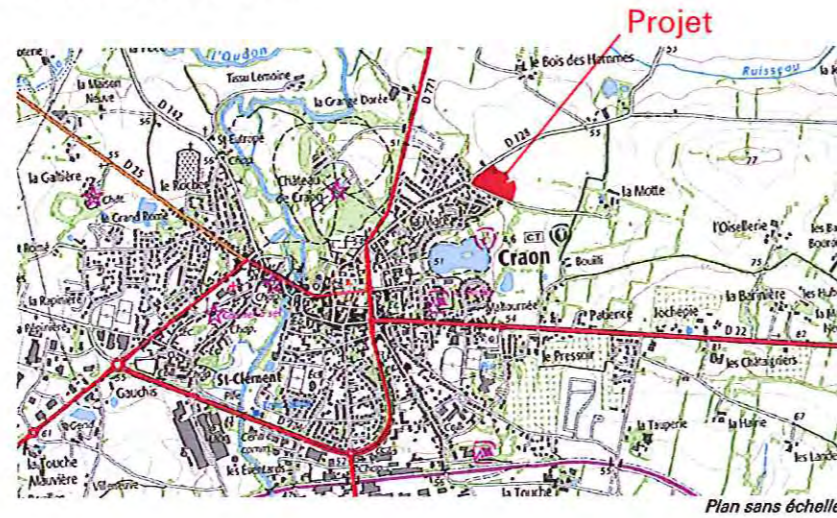
Chemin de la Motte  
Route départementale n°128  
ECO QUARTIER DE LA MOTTE

Vente par SCIC COOP LOGIS

## Plan de Pré-commercialisation

### LOT N° 10

Superficie : 503 m<sup>2</sup> env.  
Cadastre : Section n°



Plan général du lotissement



Plan sans échelle

Dressé le 08 JANVIER 2015 par :

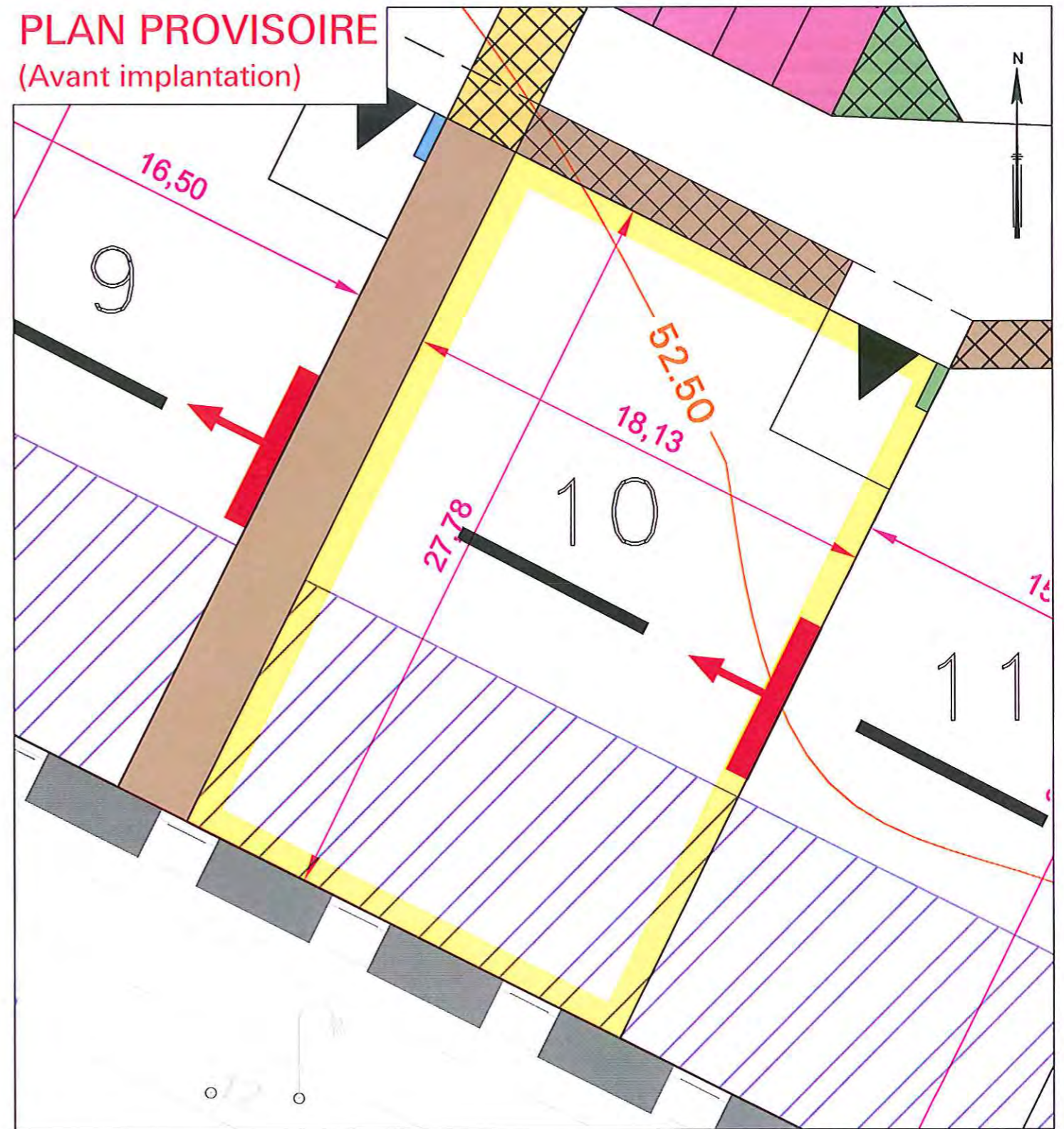


Géomètres-Experts

Parc Cérés-21 Rue Ferdinand Buisson-Bât I-CHANGE  
Adresse postale: BP51503 - 53015 LAVAL Cédex  
Tél: 02.43.53.67.21 - Fax: 02.43.53.64.86  
email: laval@kaligeo.fr

Dossier 18542

## PLAN PROVISOIRE (Avant implantation)



ECHELLE 1/200 - (impression en A3)

### LEGENDE :

- |  |   |
|--|---|
| Périmètre du lotissement   | Muret technique simple dim. 25x90   |
| Cheminement piéton mélange terre-pierre enherbé infiltrant                           | Zone de stationnement non close sur rue 5x5m en domaine privé   |
| Zone non constructible pour toutes constructions                                     | Sens d'orientation imposé du volume principal de la construction principale   |
| Espaces vert mélange terre-pierre, aspect gazon fonction de stationnement temporaire | "laisse 2 possibilités pour le sens d'orientation du volume principal de la construction principale                               |
| Stationnements   | Ligne d'accroche d'une partie de la construction principale sur la limite séparative désignée (la flèche indique le lot concerné) |
| Liaisons piétonnes en enrobé grenailé  | Courbes de niveaux du TN (Avant travaux VRD)  |

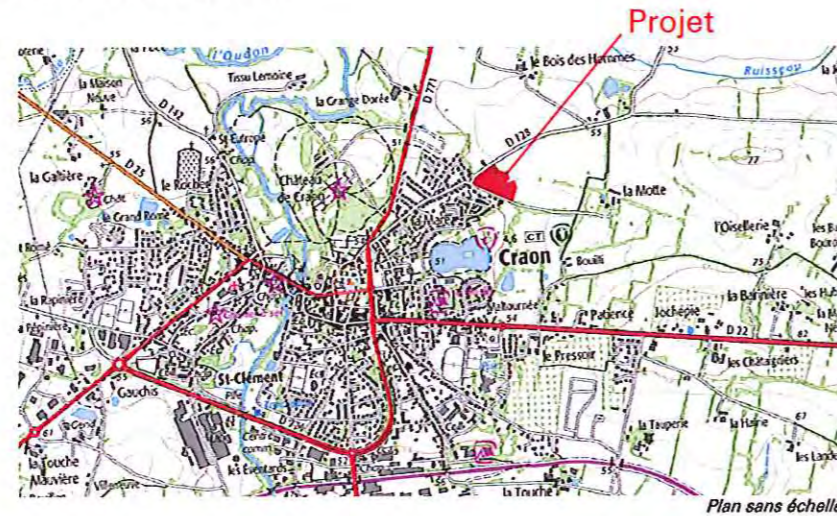
# CRAON - 53

Chemin de la Motte  
Route départementale n°128  
ECO QUARTIER DE LA MOTTE

## Vente par SCIC COOP LOGIS Plan de Pré-commercialisation

### LOT N° 11

Superficie : 466 m<sup>2</sup> env.  
Cadastre : Section n°



Plan général du lotissement



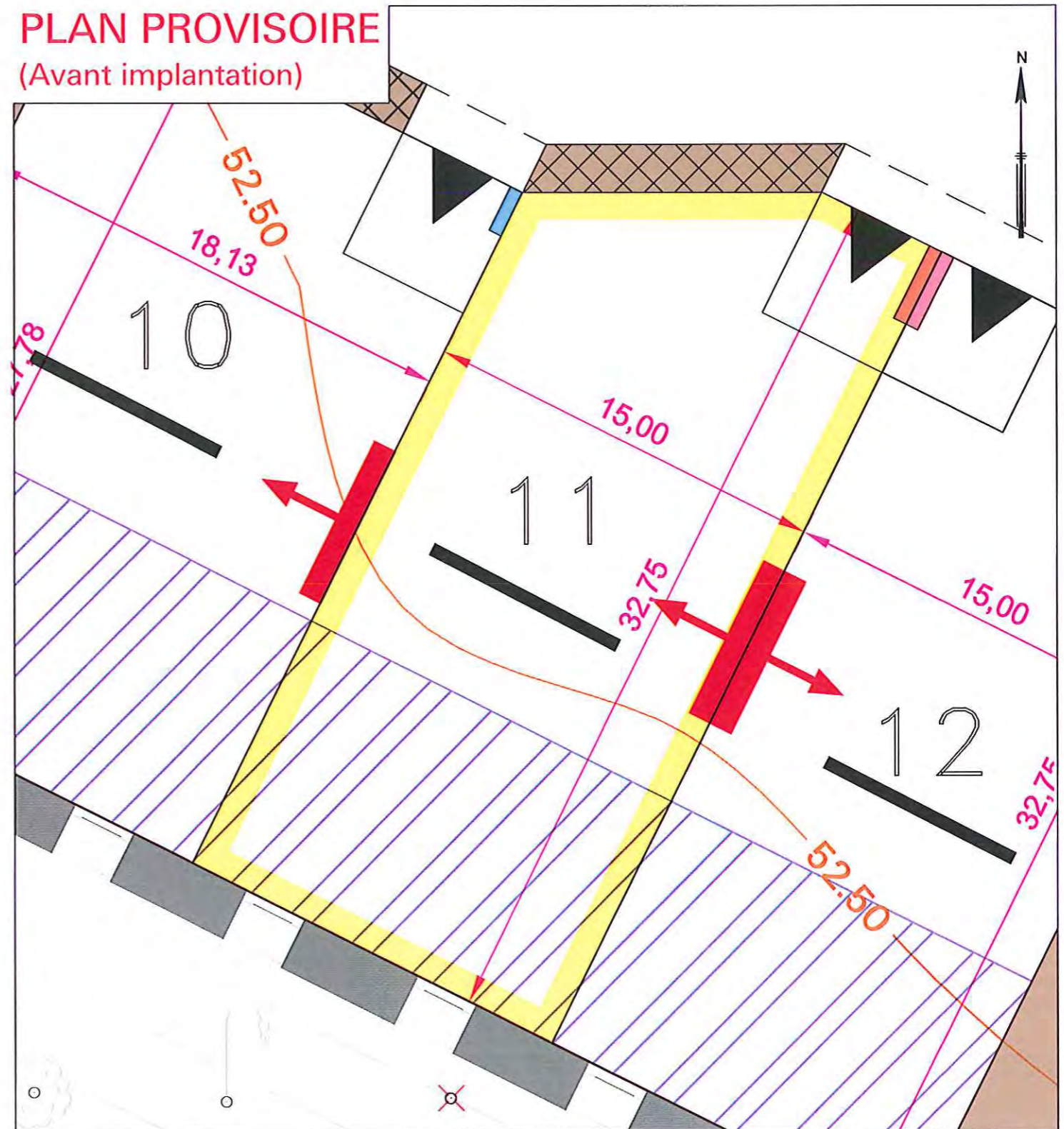
Dressé le 08 JANVIER 2015 par :



Parc Cérès-21 Rue Ferdinand Buisson-Bât I-CHANGE  
Adresse postale: BP51503 - 53015 LAVAL Cédex  
Tél: 02.43.53.67.21 - Fax: 02.43.53.64.86  
email: laval@kaligeo.fr

Dossier 18542

## PLAN PROVISOIRE (Avant implantation)



### LEGENDE :

- Périimètre du lotissement
- Zone non constructible pour toutes constructions
- Espaces vert mélange terre-pierre, aspect gazon fonction de stationnement temporaire
- Muret technique double dim. 50x160
- Zone de stationnement non close sur rue 5x5m en domaine privé
- Ligne d'accroche d'une partie de la construction principale sur la limite séparative désignée (la flèche indique le lot concerné)
- Sens d'orientation imposé du volume principal de la construction principale
- Le symbole " " laisse 2 possibilités pour le sens d'orientation du volume principal de la construction principale
- 55.50— Courbes de niveaux du TN (Avant travaux VRD)

# CRAON - 53

Chemin de la Motte  
Route départementale n°128

ECO QUARTIER DE LA MOTTE

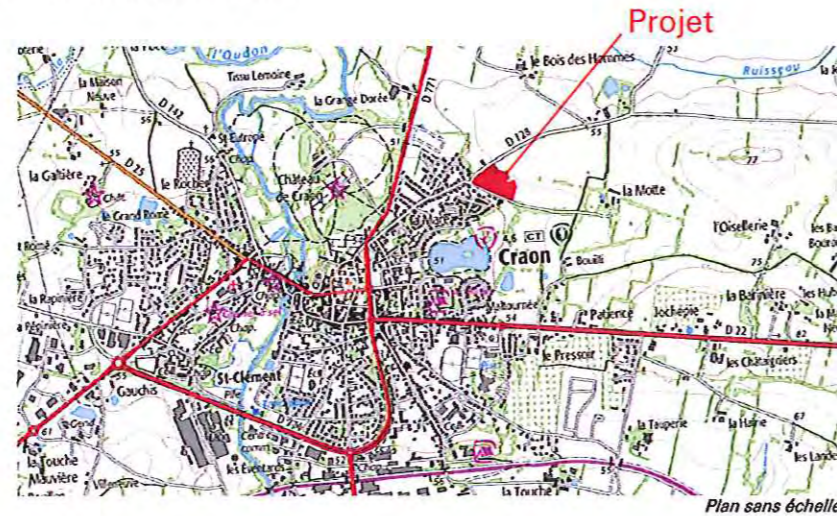
Vente par SCIC COOP LOGIS

## Plan de Pré-commercialisation

### LOT N° 12

Superficie : 491 m<sup>2</sup> env.

Cadastre : Section n°



Plan général du lotissement



Plan sans échelle

Dressé le 08 JANVIER 2015 par :

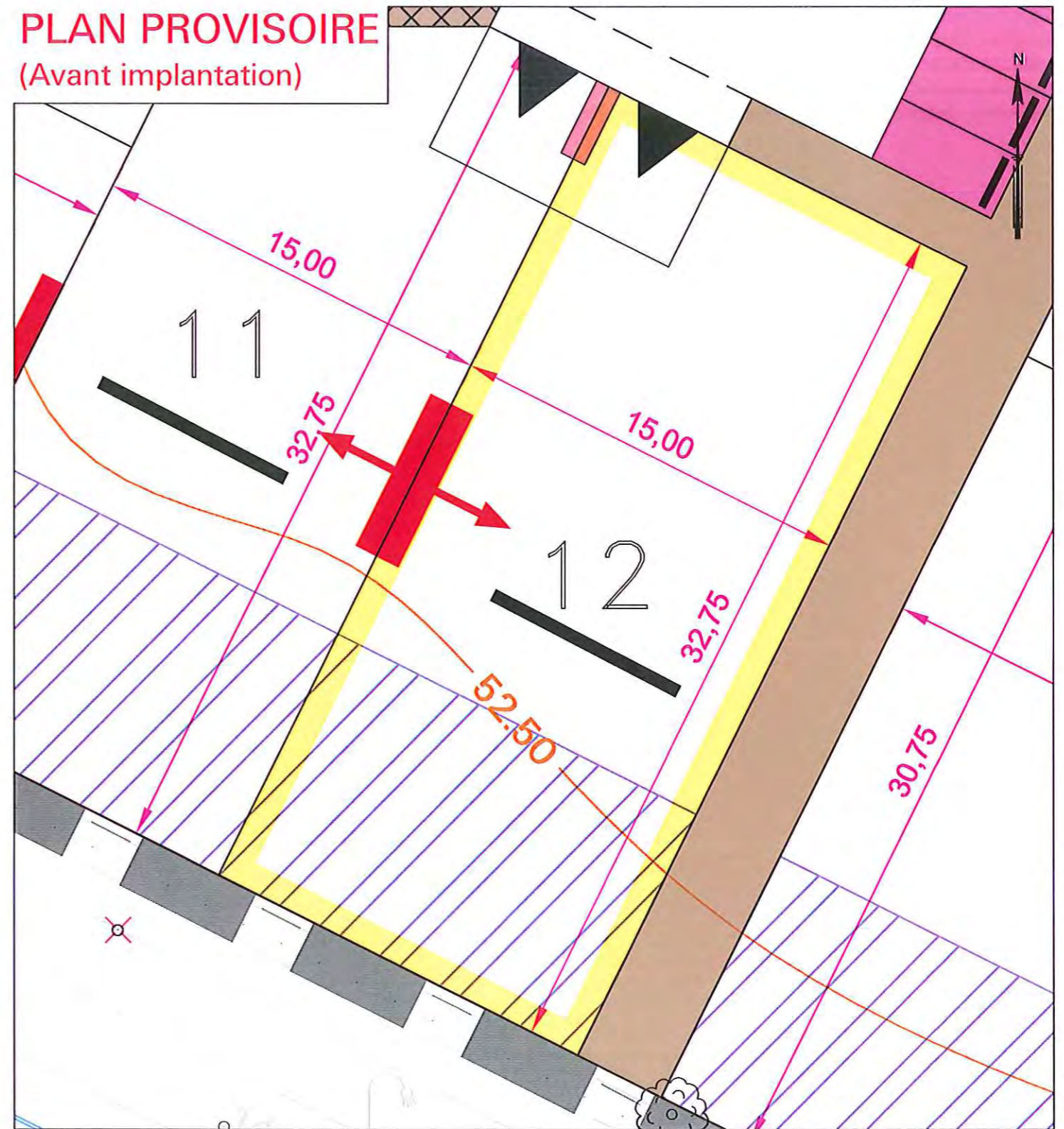


Géomètres-Experts

Parc Cérés-21 Rue Ferdinand Buisson-Bât I-CHANGE  
Adresse postale: BP5 1503 - 53015 LAVAL Cédex  
Tél: 02.43.53.67.21 - Fax: 02.43.53.64.86  
email: laval@kaligeo.fr

Dossier 18542

## PLAN PROVISOIRE (Avant implantation)



ECHELLE 1/200 - (impression en A3)

### LEGENDE :

- Périmètre du lotissement
- Zone non constructible pour toutes constructions
- Cheminement piéton mélange terre-pierre enherbé infiltrant
- Stationnements
- Espaces verts
- Muret technique double dim. 50x160
- Zone de stationnement non close sur rue 5x5m en domaine privé
- Sens d'orientation imposé du volume principal de la construction principale
- "laisse 2 possibilités pour le sens d'orientation du volume principal de la construction principale
- Ligne d'accroche d'une partie de la construction principale sur la limite séparative désignée (la flèche indique le lot concerné)
- Courbes de niveaux du TN (Avant travaux VRD)

# CRAON - 53

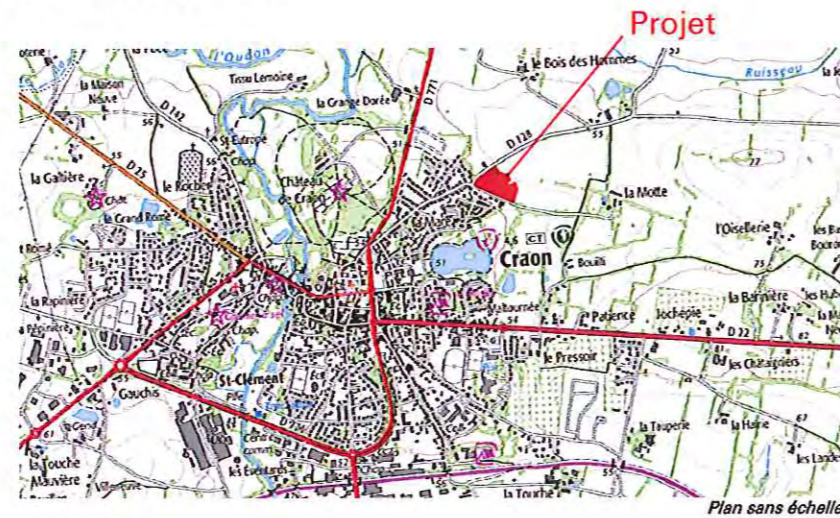
Chemin de la Motte  
Route départementale n°128  
ECO QUARTIER DE LA MOTTE

Vente par SCIC COOP LOGIS

## Plan de Pré-commercialisation

### LOT N° 13

Superficie : 937 m<sup>2</sup> env.  
Cadastre : Section n°



Plan général du lotissement



Plan sans échelle

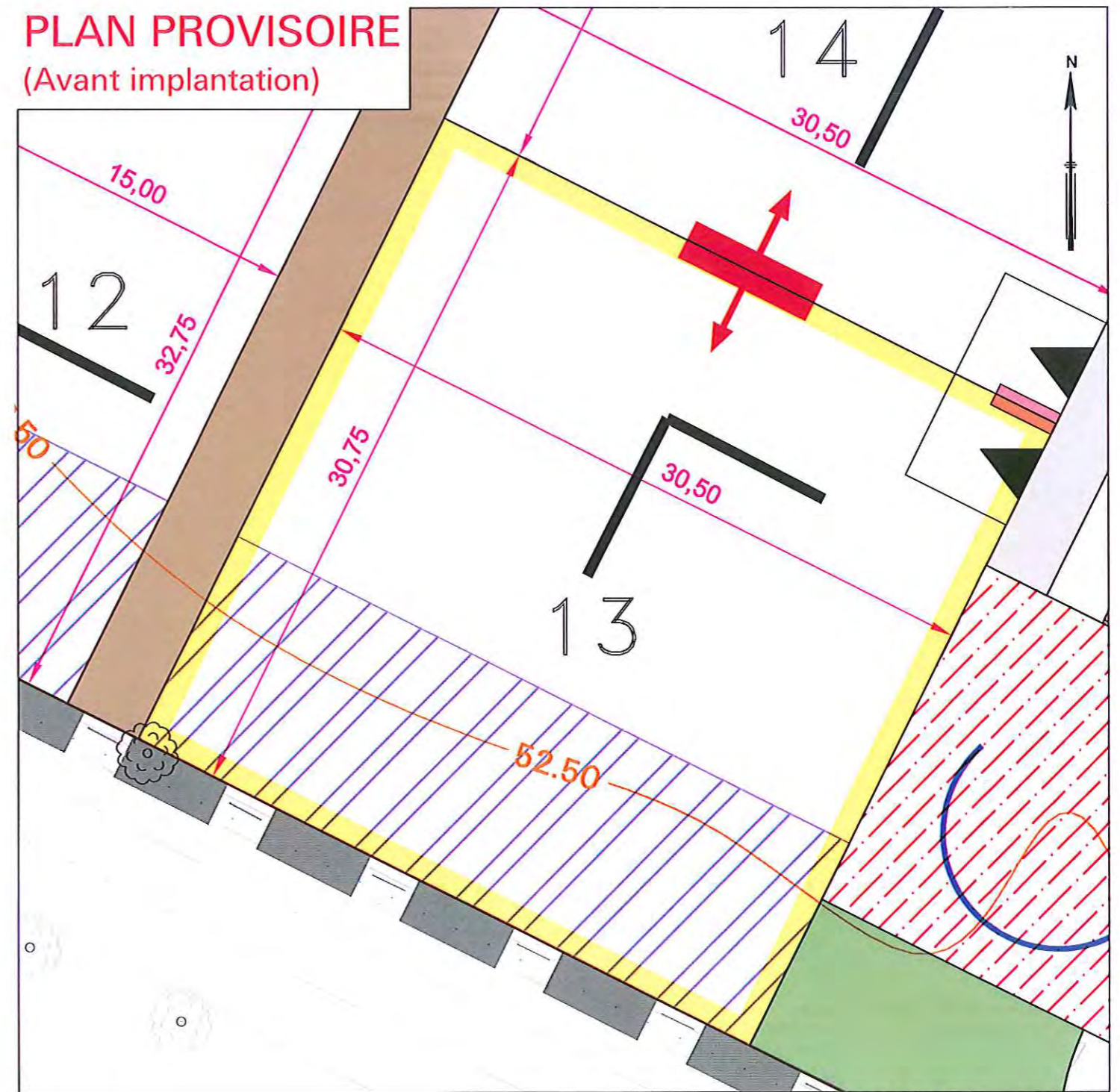
Dressé le 08 JANVIER 2015 par :



Géomètres—Experts  
Parc Cérés-21 Rue Ferdinand Buisson-Bât I-CHANGE  
Adresse postale: BP51503 - 53015 LAVAL Cédex  
Tél: 02.43.53.67.21 - Fax: 02.43.53.64.86  
email: laval@kaligeo.fr

Dossier 18542

## PLAN PROVISOIRE (Avant implantation)



ECHELLE 1/250 - (impression en A3)

### LEGENDE :

- ■ ■ ■ ■ Périimètre du lotissement
- ▨ Zone non constructible pour toutes constructions
- Cheminement piéton mélange terre-pierre enherbé infiltrant
- Trottoirs en enrobé
- Espaces verts
- Muret technique double dim. 50x160
- Zone de stationnement non close sur rue 5x5m en domaine privé
- Sens d'orientation imposé du volume principal de la construction principale
- Le symbole " " "laisse 2 possibilités pour le sens d'orientation du volume principal de la construction principale
- ↑ Ligne d'accroche d'une partie de la construction principale sur la limite séparative désignée (la flèche indique le lot concerné)
- 55.50— Courbes de niveaux du TN (Avant travaux VRD)



# CRAON - 53

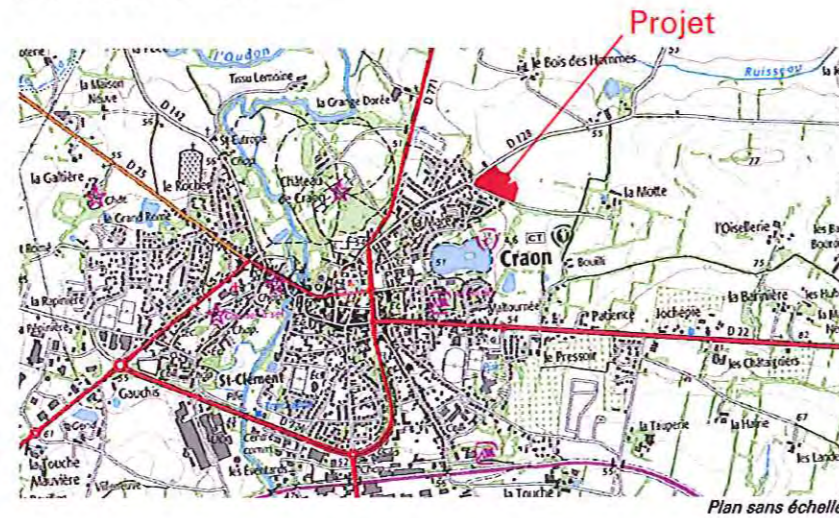
Chemin de la Motte  
Route départementale n°128  
ECO QUARTIER DE LA MOTTE

Vente par SCIC COOP LOGIS

## Plan de Pré-commercialisation

### LOT N° 14

Superficie : 647 m<sup>2</sup> env.  
Cadastre : Section n°



Plan général du lotissement



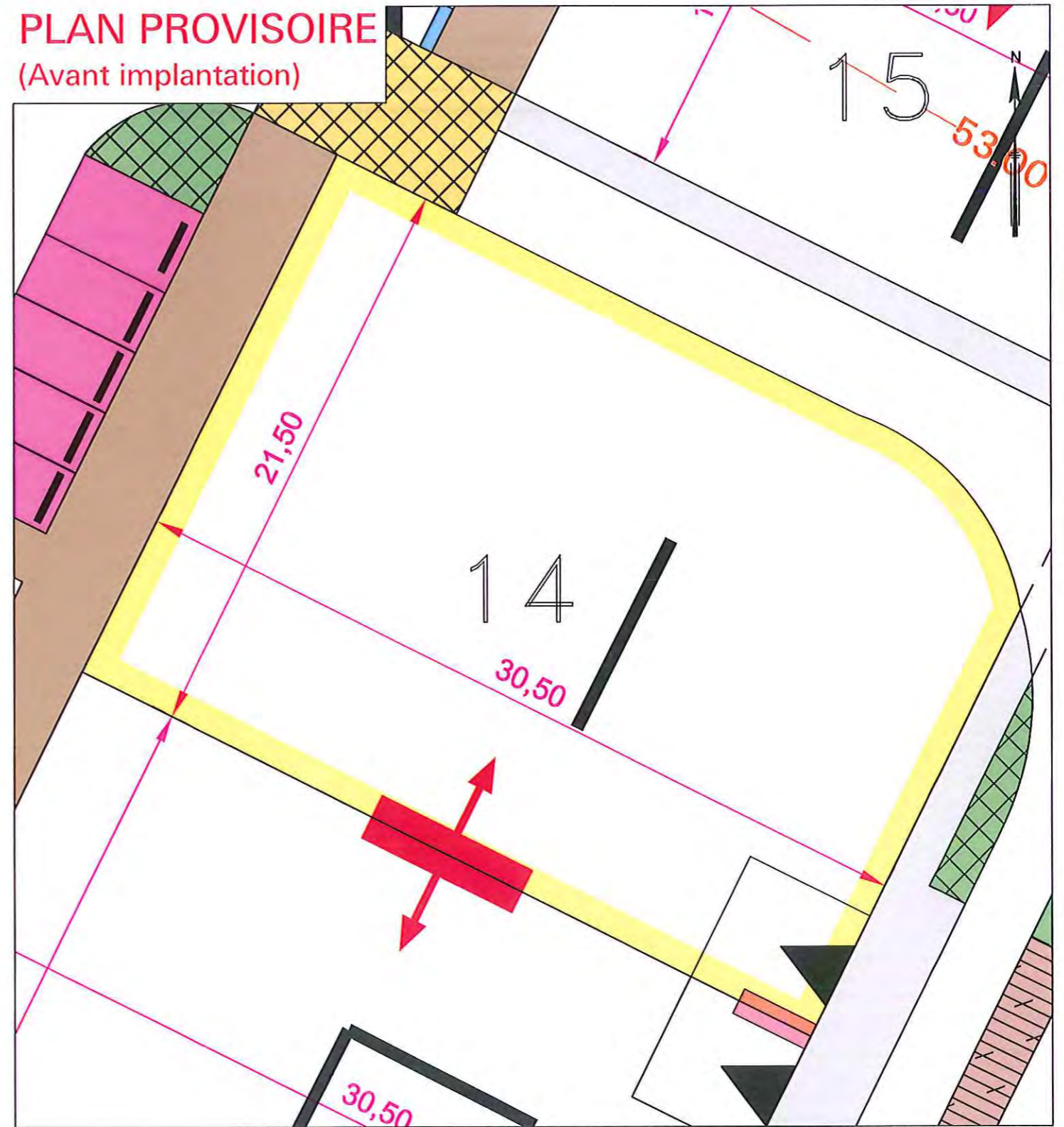
Dressé le 08 JANVIER 2015 par :



Géomètres-Experts  
Parc Cérés-21 Rue Ferdinand Buisson-Bât I-CHANGE  
Adresse postale: BP51503 - 53015 LAVAL Cédex  
Tél: 02.43.53.67.21 - Fax: 02.43.53.64.86  
email: laval@kaligeo.fr

Dossier 18542

## PLAN PROVISOIRE (Avant implantation)



### LEGENDE :

- |  |  |  |   |
|--|--|--|---|
|  | Couvre-sols  |  | Zone de stationnement non close sur rue<br>5x5m en domaine privé  |
|  | Cheminement piéton mélange terre-pierre enherbé infiltrant |  | Sens d'orientation imposé du volume<br>principal de la construction principale  |
|  | Stationnements   |  | Le symbole " " laisse 2 possibilités pour le sens d'orientation<br>du volume principal de la construction principale                    |
|  | Liaisons piétonnes en enrobé grenailé                      |  | Ligne d'accroche d'une partie de la construction<br>principale sur la limite séparative désignée<br>(la flèche indique le lot concerné) |
|  | Trottoirs en enrobé  |  | Curves de niveaux du TN (Avant travaux VRD)   |
|  | Busage de noues pour accès aux lots                        |  | Muret technique double dim. 50x160  |

# CRAON - 53

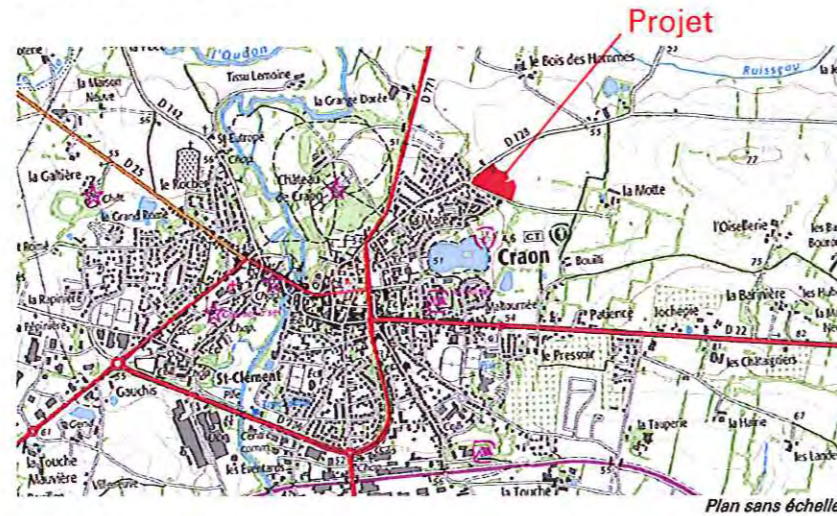
Chemin de la Motte  
Route départementale n°128  
ECO QUARTIER DE LA MOTTE

Vente par SCIC COOP LOGIS

## Plan de Pré-commercialisation

### LOT N° 15

Superficie : 405 m<sup>2</sup> env.  
Cadastre : Section n°



Plan général du lotissement



Plan sans échelle

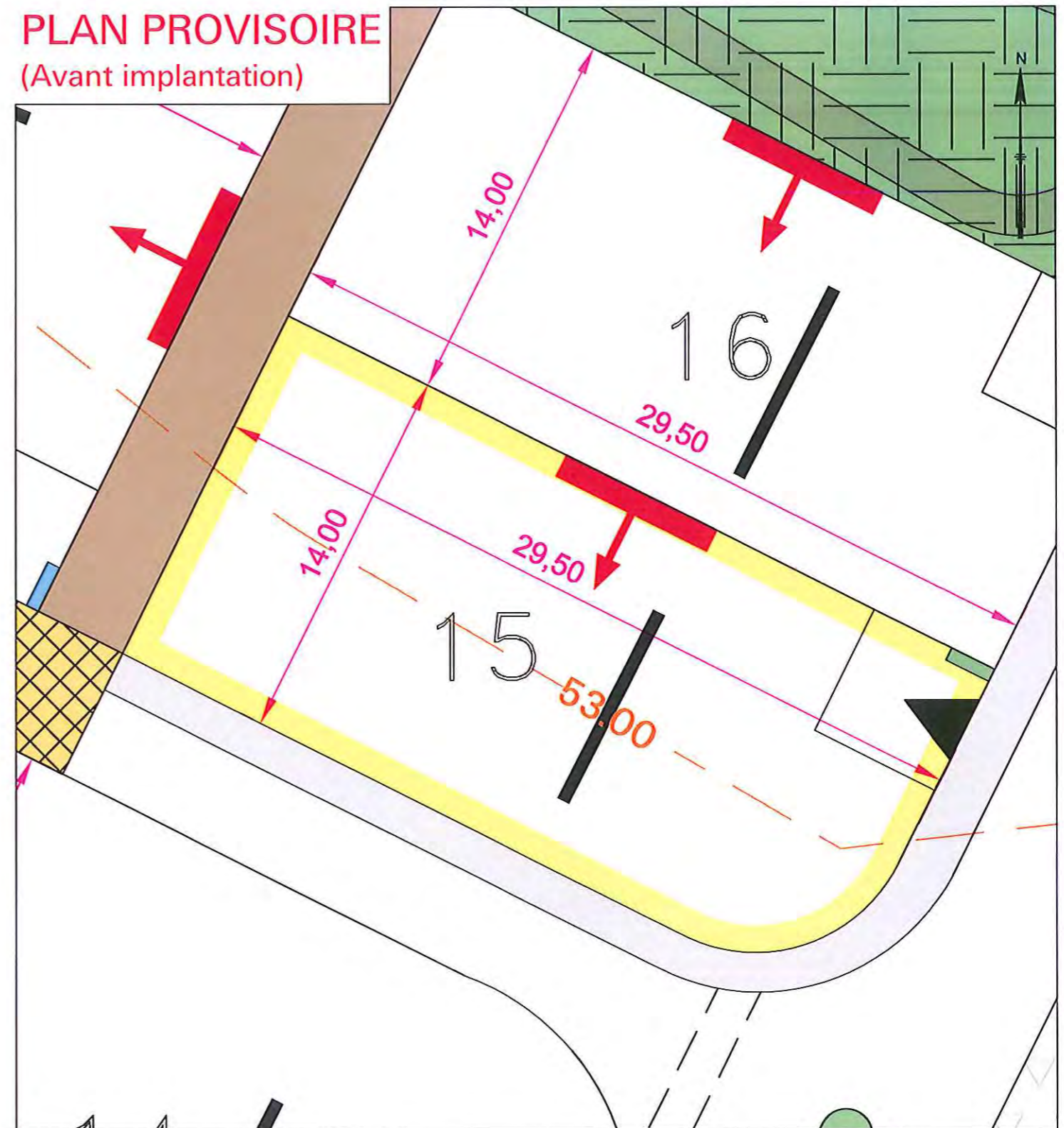
Dressé le 08 JANVIER 2015 par :



Parc Cérés-21 Rue Ferdinand Buisson-Bât I-CHANGE  
Adresse postale: BP51503 - 53015 LAVAL Cédex  
Tél: 02.43.53.67.21 - Fax: 02.43.53.64.86  
email: laval@kaligeo.fr

Dossier 18542

## PLAN PROVISOIRE (Avant implantation)



ECHELLE 1/200 - (impression en A3)

### LEGENDE :

- Espaces verts thématique bois
- Cheminement piéton mélange terre-pierre enherbé infiltrant
- Liaisons piétonnes en enrobé grenailé
- Trottoirs en enrobé
- Muret technique simple dim. 25x90
- Zone de stationnement non close sur rue 5x5m en domaine privé
- Sens d'orientation imposé du volume principal de la construction principale
- Le symbole " " laisse 2 possibilités pour le sens d'orientation du volume principal de la construction principale
- Ligne d'accroche d'une partie de la construction principale sur la limite séparative désignée (la flèche indique le lot concerné)
- 55.50- Courbes de niveaux du TN (Avant travaux VRD)