

Département de la Mayenne

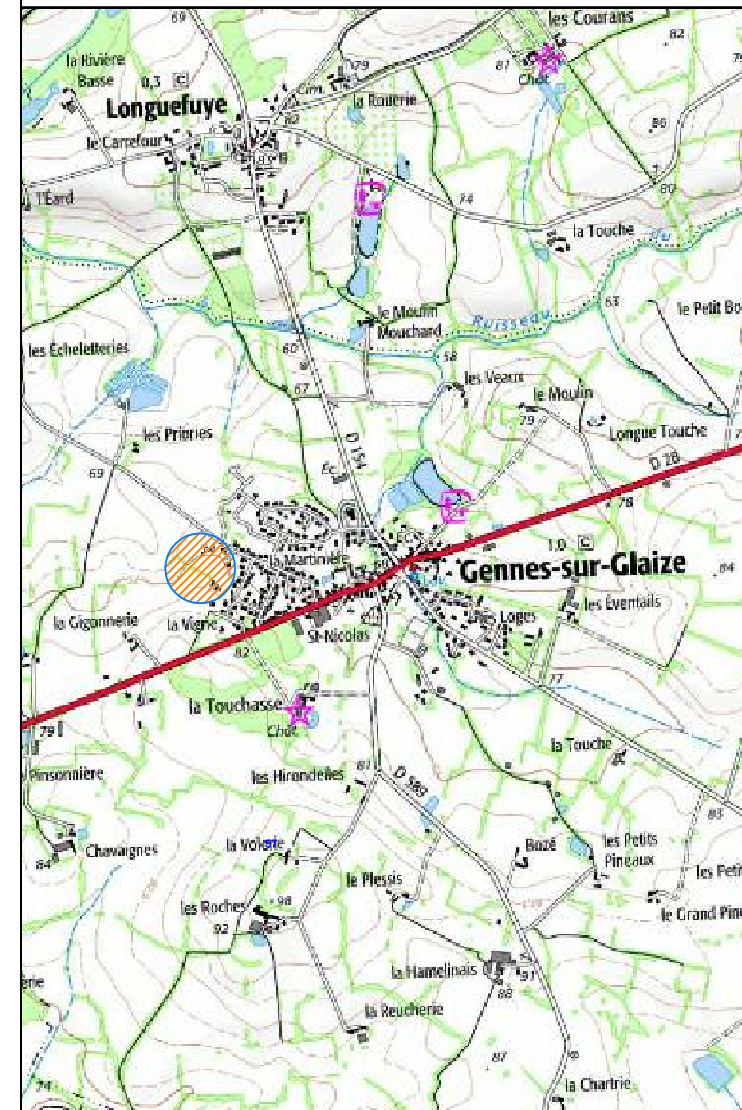
Commune de Gennes Sur Glaize

Lotissement Communal " Le Domaine des Charmes "

Lot n° 4 - Section A n°545
Superficie arpentée : 457 m²

Plan de vente

Plans de situation



Echelle : 1 / 1250

Dossier n° 12100 - Suivi par : Rémy brulé

Date : 30 / 09 / 2015

Modifications du document :



Cabinet Harry LANGEVIN - SARL de Géomètres-Experts D.P.L.G.





48, rue de la Libération - 53200 Château-Gontier - Tel : 02 43 07 38 10 - Fax 02 43 07 66 33
10, avenue de L'hôtel de ville - 53170 Meslay du Maine- Tel : 02 43 66 84 80 - Fax : 09 70 62 89 04

mail : langevin.geometre@orange.fr - site : www.langevin-geometre-expert.fr





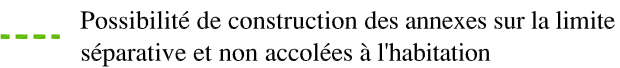







A votre service pour tous travaux dans les domaines de la topographie : levé station totale robotisée ou GPS temps réel ; du bornage amiable ; de la division : vente, partage, échange ; de la copropriété : calcul des tantièmes, rédaction du règlement de copropriété, de l'urbanisme : déclaration préalable, certificat d'urbanisme, permis d'aménager, déclaration attestant l'achèvement et la conformité des travaux ; de la maîtrise d'œuvre.

LEGENDE :

Partie règlementaire :

-  Borne posée le 30 / 09 / 2015
-  Borne posée à l'issu du bornage réalisé le 24 / 08 / 2012
-  Borne implantée le 11 / 09 / 2014
-  Périmètre de l'opération

Partie Aménagement :

-  Voirie
-  Espace engazonné
-  Allée piétonne
-  Zone constructible
-  Possibilité de construction des annexes sur la limite séparative et non accolées à l'habitation
-  Zone d'accès aux lots
-  Place de stationnement obligatoire sur domaine privé
-  Orientation du faitage principal
-  Arbre à conserver
-  Haie
-  Clôtures réalisées par les constructeurs
-  Zone de stockage des ordures ménagères

Réseaux

-  Branchement EP
-  Branchement EU
-  Regard téléphone
-  Branchement d'eau potable
-  Regards de visite
-  Chambre de tirage
-  Coffret EDF
-  Grille

Rattachement : Système RGF 93-CC48

Lot :	4
Surface :	457.19 m ²
Périmètre :	85.19 m

Implantation des sommets				
Point	X (m)	Y (m)	Gisement (gr)	Distance (m)
b.19	1429464.43	7190167.84	234.2687	25.00
b.23	1429451.61	7190146.38	134.2687	16.04
b.22	1429465.38	7190138.15	67.3285	4.96
b.21	1429469.70	7190140.59	34.2687	20.69
b.20	1429480.31	7190158.36	334.2687	18.50
b.19	1429464.43	7190167.84		

Nota : Nivellement des bornes effectué le 30 / 09 / 2015



Echelle : 1 / 250